

Návrh (Návrh prováděcí vyhlášky ke KatZ a ZáprNe)

VYHLÁŠKA

ze dne 00.00.2006,

kteřou se provádí zákon č. 265/1992 Sb., o zápisech vlastnických a jiných věcných práv k nemovitostem, ve znění pozdějších předpisů, a zákon č. 344/1992 Sb., o katastru nemovitostí České republiky (katastrální zákon), ve znění pozdějších předpisů

Český úřad zeměměřický a katastrální stanoví podle § 17 zákona č. 265/1992 Sb., o zápisech vlastnických a jiných věcných práv k nemovitostem, a § 30 odst. 1 písm. a) až e) zákona č. 344/1992 Sb., o katastru nemovitostí České republiky (katastrální zákon), ve znění zákona č. 89/1996 Sb. a zákona č. 120/2000 Sb.:

§ 1

Úvodní ustanovení

(1) Tato vyhláška upravuje předmět a obsah katastru, činnosti při správě katastru a obnově katastrálního operátu, zeměměřické činnosti pro účely katastru, vyhotovování geometrických plánů a upřesněných přidělových plánů a vytyčování hranic pozemků, označování územních hranic obcí a hranic pozemků trvalým způsobem, postup při vkladu, záznamu a poznámce.

(2) Pro účely této vyhlášky se rozumí

- a) nádvořím plocha příslušející k budově, včetně rozestavěné¹⁾ (dále jen „budova“), obsahující dvůr, vjezd, drobné stavby²⁾ a související plochy, které nesplňují podmínky pro to, aby byly podle § 3 odst. 3 a 4 evidovány samostatně jako parcely,
- b) záznamem podrobného měření změn výsledky podle § 68 a obdobné výsledky zeměměřických činností, provedených podle předpisů platných v minulosti, dokumentované u katastrálního úřadu (měřická část geometrického plánu, polní náčrt a s nimi související dokumentace, například zápisník měřených údajů),
- c) dřívějšími pozemkovými evidencemi pozemkové evidence předcházející katastru (bývalý pozemkový katastr, jednotná evidence půdy, evidence nemovitostí) a operáty přidělového a scelovacího řízení,
- d) parcelou zjednodušené evidence pozemek evidovaný zjednodušeným způsobem podle zvláštního právního předpisu³⁾, který je geometricky a polohově určen, zobrazen v mapách (v grafickém operátu) dřívější pozemkové evidence a označen parcelním číslem podle této dřívější pozemkové evidence,
- e) definičním bodem bod umístěný uvnitř katastrálního území, parcely, zobrazení budovy nebo vodního díla v katastrální mapě poblíž jejího středu se souřadnicemi určenými v souřadnicovém systému Jednotné trigonometrické sítě katastrální⁴⁾ (dále jen „S-JTSK“).

¹⁾ § 2 odst. 1 písm. d) a e) a § 27 písm. l) zákona č. 344/1992 Sb., o katastru nemovitostí České republiky (katastrální zákon), ve znění zákona č. 89/1996 Sb., zákona č. 103/2000 Sb., zákona č. 120/2000 Sb., zákona č. 220/2000 Sb., zákona č. 53/2004 Sb., zákona č. 342/2006 Sb. a zákona č. 186/2006 Sb.

²⁾ § 27 písm. m) katastrálního zákona.

³⁾ § 29 odst. 3 katastrálního zákona.

⁴⁾ § 18 odst. 2 katastrálního zákona.

(3) Ustanovení této vyhlášky týkající se vlastníka se přiměřeně užijí i ve vztahu k oprávněnému z dalších práv a oprávnění k nemovitostem⁵⁾ (dále jen „další práva“).

Oddíl 1

Předmět katastru

§ 2

Katastrální území

(1) Hranice katastrálního území je spojnici lomových bodů a vložených bodů na jejich přímých spojnicích (dále jen „lomový bod“) na obvodu katastrálního území a tvoří hranici pozemků⁶⁾.

(2) Katastrální území se evidují

- a) v souboru popisných informací svým názvem, číselným kódem⁷⁾ a údaji zprostředkujícími vztah k územnímu členění České republiky,
- b) v souboru geodetických informací svým obvodem označeným mapovou značkou hranice katastrálního území nebo příslušnou mapovou značkou hranice územní správní jednotky nebo státu, pokud se hranice katastrálního území nebo její část s takovou hranicí shoduje.

(3) Název katastrálního území je v rámci České republiky vždy jedinečný.

§ 3

Pozemky a parcely

(1) Pozemky se evidují v souboru geodetických informací a v souboru popisných informací jako parcely⁸⁾.

(2) Pozemky evidované zjednodušeným způsobem se evidují pouze v souboru popisných informací jako parcely zjednodušené evidence.

(3) Spolu sousedící pozemky jednoho vlastníka se v katastru evidují samostatně jako parcely, pokud jejich výměra je větší než

- a) 100 m² u zahrad,
- b) 1000 m² u ostatních druhů pozemků, kromě zastavěných ploch a nádvoří.

Nedosahuje-li parcela výměry uvedené v písmenu a) nebo b), nejde-li o pozemek podle odstavce 4 a jsou-li splněny požadavky zvláštního právního předpisu⁹⁾, sloučí se pozemek se sousedním pozemkem téhož vlastníka do jedné parcely s převažujícím druhem pozemku. Přitom druh pozemku podle písmene b) lze připojit k zahradě, jen pokud se tím nezvětší výměra zahrady o více než 10 %, a k zastavěné ploše a nádvoří, pokud se její výměra nezvětší o více než 300 m². Není-li možno tyto zásady dodržet, eviduje se pozemek jako parcela i v případě, že parcela nedosahuje výměry podle písmene a) nebo b).

§ 1 odst. 1 písm. c) nařízení vlády č. 430/2006 Sb., o stanovení geodetických referenčních systémů a státních mapových děl závazných na území státu a zásadách jejich používání.

⁵⁾ § 2 odst. 4 písm. b) až h) katastrálního zákona.

⁶⁾ § 27 písm. a) katastrálního zákona.

⁷⁾ Standard ISVS k prostorové identifikaci (IS03/2001).

⁸⁾ § 27 písm. b) katastrálního zákona.

⁹⁾ Zákon č. 334/1992 Sb., o ochraně zemědělského půdního fondu, ve znění pozdějších předpisů.

(4) V katastru se dále jako parcela eviduje

- a) pozemek, na kterém je vodní nádrž a pozemek tvořící koryto vodního toku¹⁰⁾, je-li jeho koryto široké nejméně 2 m,
- b) plocha zastavěná
 1. budovou, které se přiděluje popisné nebo evidenční číslo¹¹⁾, spolu s příslušenstvím budovy¹²⁾ a přílehlým nádvořím téhož vlastníka, které tvoří s budovou jeden celek,
 2. budovou v areálu nebytových budov téhož vlastníka¹³⁾,
 3. budovou, které se přiděluje popisné nebo evidenční číslo¹¹⁾, nebo budovou, která tvoří příslušenství hlavní budovy, jejíž vnější obvod je vlastnickou hranicí pozemku, nebo pokud jde o budovu obklopenou pozemkem jiného druhu téhož vlastníka a jsou splněny podmínky podle odstavce 3 a nebo pokud jde o budovu jiného vlastníka, než je vlastník pozemku, na němž je budova nebo její část postavena,
 4. vodním dílem, které se eviduje v katastru podle zvláštního právního předpisu¹⁴⁾ včetně plochy funkčně související s tímto vodním dílem, pokud nesplňuje podmínky pro vytvoření parcely stanovené v odstavci 3, obsahující dvůr, vjezd nebo drobné stavby,
- c) nezastavěná plocha mezi budovami podle písmene b) bod 1 s druhem pozemku zastavěná plocha a nádvoří a způsobem využití společný dvůr,
- d) nezastavěná plocha mezi budovami podle písmene b) bod 2 s druhem pozemku ostatní plochy a způsobem využití manipulační plocha,
- e) pozemek, na kterém je pozemní komunikace¹⁵⁾, s výjimkou komunikací pro pěší a cyklisty na úrovni místních a účelových komunikací, jejichž šířka je menší než 2 metry,
- f) nezastavěná plocha funkčně související s vodním dílem podle písmene b) bod 4, pokud splňuje podmínky pro vytvoření parcely stanovené v odstavci 3, obsahující dvůr, vjezd nebo drobné stavby, s druhem pozemku ostatní plocha a způsobem využití manipulační plocha.

(5) Parcely se v každém katastrálním území označují čísly vyjádřenými arabskými číslicemi

- a) ve dvou číselných řadách, odděleně pro pozemkové a stavební parcely nebo
- b) v jedné číselné řadě.

Parcelní číslo ve tvaru zlomku se skládá z kmenového čísla v čitateli a z čísla poddělení ve jmenovateli. Kmenové číslo může být nejvýše pětimístné, číslo poddělení nejvýše trojmístné. Pokud by rozdělením parcely vznikalo víc než 999 poddělení, může katastrální úřad provést na dotčené části katastrálního území přečíslování parcel nebo označit parcely kmenovými čísly navazujícími na poslední použité číslo.

(6) O přečíslování parcel katastrální úřad písemně vyrozumí vlastníky dotčených pozemků. Přílohou vyrozumění je vždy identifikace parcel.

(7) Není přípustné slučovat parcely nebo části parcel, pokud jsou u parcel evidovány různé údaje o právech nebo různé údaje s právy související. Výjimkou jsou parcely nebo

¹⁰⁾ § 43 zákona č. 254/2001 Sb., o vodách a o změně některých zákonů (vodní zákon).

¹¹⁾ Vyhláška č. 326/2000 Sb., o způsobu označování ulic a ostatních veřejných prostranství názvy, o způsobu použití a umístění čísel k označení budov, o náležitostech ohlášení o přečíslování budov a o postupu a oznamování přidělení čísel a dokladech potřebných k přidělení čísel, ve znění pozdějších předpisů.

¹²⁾ § 121 odst. 1 zákona č. 40/1964 Sb., občanský zákoník, ve znění pozdějších předpisů.

¹³⁾ § 2 odst. 1 písm. b) bod 2 a odst. 2 katastrálního zákona.

¹⁴⁾ § 20 odst. 1 zákona č. 254/2001 Sb., ve znění zákona č. 20/2004 Sb.

¹⁵⁾ § 2 zákona č. 13/1997 Sb., o pozemních komunikacích, ve znění pozdějších předpisů.

jejich části, u kterých je evidováno věcné břemeno, jehož rozsah byl vymezen v geometrickém plánu.

§ 4

Budovy, byty, nebytové prostory a vodní díla

(1) Budovy a vodní díla se evidují

- a) v souboru popisných informací údaje o budově a vodním díle (§ 8 odst. 1),
- b) v souboru geodetických informací
 - 1. průmětem vnějšího obvodu budovy, který odpovídá průniku vnějšího obvodu budovy s terénem nebo u netypických budov svislému průmětu vnějšího obvodu budovy na terén (dále jen „obvod budovy“); zobrazení budov v katastrální mapě se řídí ČSN 01 3411 Mapy velkých měřítek – Kreslení a značky, nebo
 - 2. průmětem obvodu vodního díla podle zvláštního právního předpisu¹⁶⁾.

(2) Budova může být evidována pouze na parcele

- a) s druhem pozemku zastavěná plocha a nádvoří bez vyznačení způsobu využití pozemku,
- b) s druhem pozemku lesní pozemek se způsobem využití podle bodu 2 přílohy kód 1 nebo 5,
- c) s druhem pozemku vodní plocha se způsobem využití podle bodu 2 přílohy kód 28,
- d) zemědělského pozemku se způsobem využití podle bodu 2 přílohy kód 1.

(3) Vodní dílo může být evidováno pouze na parcele s druhem pozemku zastavěná plocha a nádvoří bez vyznačení způsobu využití pozemku.

(4) Byty a nebytové prostory, včetně rozestavěných¹⁷⁾, jako předměty vlastnictví vymezené v evidované budově¹⁸⁾ (dále jen „jednotka“) se evidují v souboru popisných informací údaje o jednotce (§ 8 odst. 2).

Oddíl 2

Obsah katastru

§ 5

Geometrické a polohové určení katastrálních území a nemovitostí

(1) Katastrální území a nemovitosti evidované v katastru¹⁹⁾ jsou v katastru geometricky a polohově určeny číselným vyjádřením hranic pozemků, obvodů budov a vodních děl daným souřadnicemi lomových bodů určených v S-JTSK nebo v jiném souřadnicovém systému a jejich spojnicemi, nebo jen zobrazením hranic pozemků, obvodů budov a vodních děl v katastrální mapě podle § 15 odst. 1 písm. b).

(2) Kritéria přesnosti geometrického a polohového určení katastrálních území a nemovitostí vyplývají z kritérií pro přesnost určení lomových bodů, která jsou uvedena v bodu 13 přílohy.

¹⁶⁾ § 3 vyhlášky č. .../2006 Sb., o vymezení vodních děl evidovaných v katastru nemovitostí České republiky.

¹⁷⁾ § 2 odst. 1 písm. c) až e) katastrálního zákona.

¹⁸⁾ Zákon č. 72/1994 Sb., kterým se upravují některé spoluvlastnické vztahy k budovám a některé vlastnické vztahy k bytům a nebytovým prostorům a doplňují některé zákony (zákon o vlastnictví bytů), ve znění pozdějších předpisů.

¹⁹⁾ § 2 odst. 1 písm. a), b), d) až f) katastrálního zákona.

(3) Geometrické a polohové určení pozemků evidovaných zjednodušeným způsobem je určeno číselným vyjádřením hranic pozemků podle původních výsledků zeměměřických činností nebo jen zobrazením průběhu hranic v mapě (v grafickém operátu) dřívější pozemkové evidence.

§ 6

Údaje o katastrálním území

V katastru se evidují tyto údaje o katastrálním území

- a) název katastrálního území,
- b) číselný kód katastrálního území⁷⁾,
- c) název a číselný kód obce, v níž katastrální území leží, s vazbou údajů o obci na název a číselný kód části obce,
- d) název a číselný kód kraje, okresu²⁰⁾, v nichž katastrální území leží, obce s rozšířenou působností a obce s pověřeným obecním úřadem, do jejichž správního obvodu katastrální území náleží²¹⁾,
- e) pořadové číslo katastrálního území v rámci obvodu územní působnosti katastrálního pracoviště; pořadová čísla katastrálních území nemusí tvořit souvislou číselnou řadu,
- f) příslušnost k územní působnosti finančního úřadu,
- g) druh číslování parcel (bod 7 přílohy), údaj o souřadnicovém systému (bod 8 přílohy) a analogové mapě podle § 15 odst. 1 písm. b) (bod 9 přílohy), popřípadě údaj o tom, že v daném katastrálním území je vedena digitální katastrální mapa,
- h) souřadnice definičního bodu katastrálního území v S-JTSK.

§ 7

Údaje o parcele a údaje o parcele zjednodušené evidence

(1) V katastru se evidují tyto údaje o parcele

- a) příslušnost do katastrálního území,
- b) rozlišení a druh číslování parcel (bod 7 přílohy),
- c) parcelní číslo,
- d) výměra parcely,
- e) kód způsobu určení výměry (§ 69 odst. 2),
- f) druh pozemku a způsob využití pozemku (body 1 a 2 přílohy),
- g) typ a způsob ochrany nemovitosti (bod 6 přílohy),
- h) příslušnost k vlastníku (číslo listu vlastnictví),
- i) právní vztahy a další práva,
- j) označení listu katastrální mapy [§ 15 odst. 1 písm. b) a bod 9 přílohy],
- k) další údaje (§ 11),
- l) souřadnice definičního bodu parcely v S-JTSK.

(2) O parcele zjednodušené evidence se evidují tyto údaje

- a) příslušnost do katastrálního území,
- b) rozlišení a druh číslování parcel a jejich původ (bod 7 přílohy),
- c) parcelní číslo podle dřívější pozemkové evidence,

²⁰⁾ Úplná Klasifikace územních statistických jednotek (CZ-NUTS) vydaná Českým statistickým úřadem (sdělení o vydání klasifikace zveřejněno ve Sbírce zákonů pod č. 490/2003 Sb.).

²¹⁾ § 18 odst. 2 zákona č. 128/2000 Sb., o obcích (obecní zřízení).

- d) údaj o původním katastrálním území u pozemků evidovaných zjednodušeným způsobem dotčených změnou hranice katastrálního území,
- e) původní nebo zbytková výměra po majetkoprávně provedených změnách,
- f) příslušnost k vlastníku (číslo listu vlastnictví),
- g) právní vztahy a další práva,
- h) další údaje (§ 11),
- i) souřadnice definičního bodu v S-JTSK.

§ 8

Údaje o budově, vodním díle a jednotce

(1) V katastru se evidují tyto údaje o budově a vodním díle

- a) příslušnost do katastrálního území,
- b) údaje o parcele [§ 7 odst. 1 písm. b) a c)], popřípadě údaje o parcelách, je-li budova nebo vodní dílo postaveno na více pozemcích různých vlastníků,
- c) číslo popisné nebo evidenční budovy, bylo-li přiděleno,
- d) příslušnost budovy k části obce, jde-li o budovu s číslem popisným nebo evidenčním,
- e) typ a způsob využití stavby (body 3 a 4 přílohy),
- f) typ a způsob ochrany nemovitosti (bod 6 přílohy),
- g) příslušnost k vlastníku (číslo listu vlastnictví),
- h) právní vztahy a další práva,
- i) další údaje (§ 11),
- j) souřadnice definičního bodu budovy nebo vodního díla v S-JTSK.

(2) V katastru se evidují tyto údaje o jednotce

- a) číslo jednotky (nejvýše trojmístné),
- b) údaje o budově, ve které je jednotka vymezena, podle odstavce 1,
- c) typ jednotky a způsob využití jednotky (bod 5 přílohy),
- d) typ a způsob ochrany nemovitosti (bod 6 přílohy),
- e) příslušnost k vlastníku (číslo listu vlastnictví),
- f) spoluvlastnický podíl na společných částech domu, které jsou ve spoluvlastnictví všech vlastníků jednotek,
- g) právní vztahy a další práva,
- h) další údaje (§ 11).

§ 9

Údaje o vlastníku a jiném oprávněném

(1) V katastru se evidují tyto údaje o vlastníku a jiném oprávněném

- a) jméno, popřípadě jména, příjmení a adresa místa trvalého pobytu fyzické osoby, popřípadě adresa bydliště v cizině, nemá-li trvalý pobyt na území České republiky,
- b) rodné číslo fyzické osoby,
- c) označení absolventa vyšší odborné školy, akademický titul, stavovské označení, jiný titul absolventa vysoké školy, označení „docent“ nebo „profesor“ (dále jen „titul“) nebo vědecká hodnost, je-li součástí údaje o vlastníku a jiném oprávněném, pokud je uvedeno v listině, která je podkladem k zápisu práva. Titul nebo vědecká hodnost se uvádějí ve zkratce, pokud je stanovena zvláštním právním předpisem,
- d) název a adresa sídla právnické osoby,

e) identifikační číslo právnické osoby nebo identifikační číslo právnické osoby cizího státu přidělené jí v cizině, bylo-li přiděleno.

(2) Pokud fyzické osobě nebylo přiděleno rodné číslo platné v České republice (u občanů Slovenské republiky rodné číslo přidělené do 31. prosince 1992), eviduje se u ní datum narození ve tvaru rodného čísla bez koncovky, ve formátu RRMMDD.

(3) Je-li vlastníkem nebo oprávněným z jiného věcného práva Česká republika, sídlo se neeviduje. O organizační složce státu se evidují údaje obdobně podle odstavce 1 písm. d) a e).

(4) O organizační složce právnické osoby se eviduje identifikační číslo právnické osoby s číselným doplňkem, vyjadřujícím pořadí organizační složky v obchodním nebo jiném zákonem stanoveném rejstříku, název a adresa sídla organizační složky. U organizační složky právnické osoby cizího státu zapsané v obchodním rejstříku se eviduje identifikační číslo organizační složky, její název a adresa sídla.

(5) U vlastníka nebo oprávněného z jiného věcného práva, kterým je cizí stát, se eviduje název státu a za pomlčkou název organizace, která má k nemovitostem právo odvozené od vlastnického práva, a adresa sídla této organizace. Není-li u cizího státu uvedena organizace, která má k nemovitosti právo odvozené od vlastnického práva, sídlo vlastníka se neeviduje. Identifikační číslo cizího státu se eviduje pouze v případě, že mu bylo v České republice přiděleno.

§ 10

Údaje o právech a údaje s právy související

(1) V katastru se evidují tato práva a údaje s právy související

- a) právní vztahy a další práva k nemovitostem,
- b) omezení převodu nemovitostí a další práva k nemovitostem (například právo stavby podle zvláštního právního předpisu²²⁾) a omezení vzniklá podle dřívějších předpisů,
- c) poznámky²³⁾,
- d) údaje související s právy k nemovitostem evidované podle zvláštního právního předpisu, například upozornění na zahájení pozemkové úpravy²⁴⁾, upozornění na rozhodnutí o schválení návrhu pozemkových úprav, které nabylo právní moci²⁵⁾ a další skutečnosti, pokud zvláštní právní předpis stanoví povinnost vyznačit je v katastru nebo jsou-li potřebná pro správu katastru²⁶⁾.

(2) U vlastnického práva a dalších práv se evidují údaje o vlastníku a oprávněném z dalších práv, označení práva, rozsah práva (spoluvlastnický podíl, popřípadě podíl, v jakém oprávněný z dalších práv tato práva vykonává), údaje o nemovitosti, která je předmětem práva.

²²⁾ Zákon č. 88/1947 Sb., o právu stavby.

²³⁾ § 9 a násl. zákona č. 265/1992 Sb., o zápisech vlastnických a jiných věcných práv k nemovitostem, ve znění zákona č. 210/1993 Sb., zákona č. 90/1996 Sb., zákona č. 27/2000 Sb., zákona č. 30/2000 Sb., zákona č. 120/2001 Sb., zákona č. 59/2005 Sb. a zákona č. 186/2006 Sb.

²⁴⁾ § 9 odst. 7 zákona č. 139/2002 Sb., o pozemkových úpravách a pozemkových úřadech a o změně zákona č. 229/1991 Sb., o úpravě vlastnických vztahů k půdě a jinému zemědělskému majetku, ve znění pozdějších předpisů, ve znění pozdějších předpisů.

²⁵⁾ § 11 odst. 5 zákona č. 139/2002 Sb.

²⁶⁾ Například § 3 odst. 5 zákona č. 139/2002 Sb., zákon č. 279/2003 Sb., o výkonu zajištění majetku a věci v trestním řízení a o změně některých zákonů, ve znění zákona č. 112/2006 Sb., zákona č. 113/2006 Sb. a zákona č. 253/2006 Sb.

(3) U práva odpovídajícího věcnému břemeni se eviduje stručný obsah (popis) práva, údaje o nemovitosti zatížené věcným břemenem, údaje o nemovitosti oprávněného z tohoto práva, popřípadě údaje o oprávněné osobě, je-li věcné břemeno zřízeno ve prospěch osoby, a pokud bylo věcné břemeno sjednáno na omezenou dobu, též doba, na kterou bylo věcné břemeno sjednáno. Právo odpovídající věcnému břemeni ve prospěch vlastníka nemovitosti se v katastru eviduje jak u nemovitosti oprávněného z věcného břemene, tak u nemovitosti zatížené věcným břemenem. Oprávnění z věcného břemene pro osobu se eviduje pouze u nemovitosti povinného. Právo odpovídající věcnému břemeni ve prospěch vlastníka nemovitosti, která není předmětem evidování v katastru, se eviduje pouze u nemovitosti povinného.

(4) U zástavního práva se v katastru eviduje zástava, výše jistiny zajištěné pohledávky, popřípadě podíl na pohledávce vyjádřený zlomkem, procentem nebo výší části jistiny, údaje o věřiteli, údaje o vlastníku (spoluvlastníku) nemovitosti, a pokud bylo zástavní právo sjednáno na omezenou dobu, též doba, na kterou bylo právo sjednáno. Je-li zřízeno zástavní právo pro určitý druh pohledávek, eviduje se místo výše jistiny zajištěné pohledávky druh pohledávek, jejich limit a doba, po kterou pohledávky mohou vzniknout, aby se na ně vztahovalo zajištění. Zápisy zástavních práv na listu vlastnictví nevyjadřují pořadí zástavních práv. Jedná-li se o zajištění nepeněžitě pohledávky, zapíše se i tato skutečnost do katastru. Pokud nepeněžitá pohledávka nebyla oceněna, výše jistiny se neuvede. U podzástavního práva se postupuje obdobně jako u zástavního práva.

(5) U věcného předkupního práva se v katastru evidují údaje o zatížené nemovitosti, údaje o oprávněném z předkupního práva, údaje o vlastníku (spoluvlastníku) zatížené nemovitosti, a pokud bylo předkupní právo sjednáno na omezenou dobu, též doba, na kterou bylo právo sjednáno.

(6) U zápisu poznámkou se v katastru eviduje stručný obsah (popis) předmětu poznámky, údaje o nemovitosti, popřípadě osobě, jichž se poznámka týká.

(7) U zápisu údaje souvisejícího s právy k nemovitostem podle odstavce 1 písm. d) se v katastru eviduje jeho stručný obsah (popis), údaje o nemovitosti, popřípadě osobě, jichž se zápis týká.

(8) Při zápisu podle odstavců 2 až 7 se dále eviduje spisová značka řízení, kterým byl do katastru zápis v dané věci proveden a údaje o listině, která byla podkladem k zápisu práva nebo poznámky nebo údaje souvisejícího s právy k nemovitostem.

§ 11

Další údaje katastru

(1) V katastru se evidují tyto další údaje

- a) upozornění, že zapsaný právní vztah a další právo jsou dotčeny změnou²⁷⁾ (dále jen „plomba“),

²⁷⁾ § 12 odst. 1 zákona č. 265/1992 Sb.

- b) upozornění na probíhající obnovu katastrálního operátu²⁸⁾,
- c) upozornění na probíhající řízení o opravě chyby²⁹⁾ v katastru nebo řízení o námitce³⁰⁾,
- d) upozornění na výzvu zapsanou v záznamu pro další řízení [§ 19 odst. 1 písm. c)] a
- e) další upozornění, pokud zvláštní právní předpis stanoví povinnost vyznačit je v katastru nebo jsou potřebná pro správu katastru.

Tyto údaje obsahují stručný obsah upozornění, údaj o nemovitosti, popřípadě osobě, které se upozornění týká. Dále se uvádí spisová značka řízení v dané věci a údaj o listině, která byla podkladem k zápisu upozornění.

(2) V souboru popisných informací se dále evidují údaje o bonitovaných půdně ekologických jednotkách zemědělských pozemků (dále jen „BPEJ“) u parcel zemědělských pozemků s vyznačenou příslušností k vlastníku. Údaje o BPEJ tvoří pětimístný číselný kód BPEJ a odpovídající výměry dílů parcely podle BPEJ, zasahuje-li jich do parcely více.

§ 12

Propojení katastru s informačními systémy

(1) Propojení údajů katastru s jinými informačními systémy se zajišťuje identifikátory, kterými jsou

- a) kód okresu,
- b) číselný kód obce,
- c) číselný kód části obce,
- d) číselný kód katastrálního území⁷⁾,
- e) identifikační číslo právnické osoby nebo organizační složky státu nebo organizační složky právnické osoby cizího státu zapsané v obchodním nebo jiném zákonem stanoveném rejstříku nebo organizační složky právnické osoby s číselným doplňkem vyjadřujícím pořadí organizační složky v obchodním nebo jiném zákonem stanoveném rejstříku, její název a sídlo,
- f) rodné číslo fyzické osoby, popřípadě datum narození, pokud rodné číslo nebylo přiděleno, její jméno, popřípadě jména, příjmení,
- g) parcelní číslo,
- h) popisné nebo evidenční číslo budovy,
- i) souřadnice definičního bodu katastrálního území,
- j) souřadnice definičního bodu parcely,
- k) souřadnice definičního bodu budovy,
- l) souřadnice definičního bodu vodního díla.

(2) Identifikátory uvedené v odstavci 1 písm. g) a h) určují jednoznačně parcelu pouze ve spojení s číselným kódem katastrálního území a s druhem číslování parcel a budovu ve spojení s číselným kódem části obce a kódem typu budovy.

(3) Identifikátory uvedené v odstavci 1 písm. i) až l) určují jednoznačně polohu katastrálního území, parcely, budovy a vodního díla v S-JTSK.

²⁸⁾ § 13 odst. 1 katastrálního zákona.

²⁹⁾ § 8 katastrálního zákona.

³⁰⁾ § 16 katastrálního zákona.

(4) V katastrálních územích s katastrální mapou podle § 15 odst. 1 písm. a) a c) se propojení s jinými informačními systémy o území může zajišťovat i prostřednictvím souboru geodetických informací.

(5) V katastrálních územích, ve kterých není katastrální mapa podle § 15 odst. 1 písm. a) a c), se propojení s jinými informačními systémy o území může zajišťovat i prostřednictvím orientační mapy parcel (§ 15 odst. 12).

§ 13

Podrobné polohové bodové pole

(1) V katastru se vedou geodetické údaje o bodech podrobného polohového bodového pole³¹⁾.

(2) Obsah a formální náležitosti geodetických údajů o bodech podrobného polohového bodového pole jsou uvedeny v § 61 a bodu 12.15 přílohy.

(3) Správa podrobného polohového bodového pole zahrnuje

- a) zajištění zeměměřických činností při založení nebo doplnění podrobného polohového bodového pole na základě rozhodnutí katastrálního úřadu,
- b) řízení o poškození, zničení nebo přemístění bodu podrobného polohového bodového pole podle zvláštního právního předpisu³²⁾,
- c) vedení dokumentace, a
- d) poskytování údajů o bodech podrobného polohového bodového pole.

§ 14

Místní a pomístní názvosloví

(1) V katastru se vedou

- a) názvy územních samosprávných celků, částí obcí a katastrálních území,
- b) pomístní názvy pozemkových tratí (pozemku nebo seskupení pozemků mimo zastavěná území),
- c) v příslušných listech katastrální mapy standardizovaná znění názvů sousedních států,
- d) názvy veřejných prostranství (ulic, náměstí, parků),
- e) názvy vodních toků a vodních ploch ve standardizovaném znění (§ 34).

(2) Místní a pomístní názvy podle písmene c) až e) se vedou pouze v obnoveném katastrálním operátu³³⁾.

³¹⁾ § 3 písm. d) katastrálního zákona.

Bod 1.2 písm. c) přílohy k vyhlášce č. 31/1995 Sb., kterou se provádí zákon č. 200/1994 Sb., o zeměměřictví a o změně a doplnění některých zákonů souvisejících s jeho zavedením, ve znění vyhlášky č. 212/1995 Sb., vyhlášky č. 365/2001 Sb. a vyhlášky č. 92/2005 Sb.

³²⁾ § 6 odst. 2 písm. a) a § 17a odst. 1 písm. b) zákona č. 200/1994 Sb., o zeměměřictví a o změně a doplnění některých zákonů souvisejících s jeho zavedením, ve znění zákona č. 120/2000 Sb., zákona č. 186/2001 Sb., zákona č. 319/2004 Sb., zákona č. 413/2005 Sb. a zákona č. 444/2005 Sb.

³³⁾ § 17 odst. 1 katastrálního zákona.

Oddíl 3
Katastrální operát

§ 15

Soubor geodetických informací

(1) Katastrální mapa³⁴⁾ je závazným státním mapovým dílem³⁵⁾ velkého měřítka, obsahuje body podrobného bodového pole, polohopis a popis a má tyto formy

- a) katastrální mapa v S-JTSK vyhotovená při obnově katastrálního operátu novým mapováním (§ 48 až 55), na podkladě výsledků pozemkových úprav (§ 57 až 59), přepracováním souboru geodetických informací (dále jen „přepracování“), s výjimkou mapy vyhotovené podle písmene c), nebo převedením jejího číselného vyjádření do digitální formy (§ 56) (dále jen „digitální mapa“),
- b) katastrální mapa na plastové fólii s přesností a v zobrazovací soustavě stanovenými v době jejího vzniku (dále jen „analogová mapa“),
- c) katastrální mapa v S-JTSK vyhotovená přepracováním analogové mapy v souřadnicovém systému gusterberském nebo svatoštěpánském do digitální formy nebo digitální forma katastrální mapy vyhotovená podle dřívějších předpisů zejména v souřadnicovém systému gusterberském nebo svatoštěpánském (dále jen „digitalizovaná mapa“).

Katastrální mapa může mít v ucelených částech katastrálního území různou formu. Klad, rozměry a označení mapových listů katastrální mapy v S-JTSK a map v souřadnicovém systému gusterberském nebo svatoštěpánském jsou uvedeny v bodu 9 přílohy. U souřadnic podrobných bodů digitální nebo digitalizované mapy se uvádí kód charakteristiky kvality (dále jen „kód kvality“), který vyjadřuje jejich přesnost nebo původ (bod 13.9 přílohy) a je rozhodujícím ukazatelem pro jejich využití pro účely katastru.

(2) Předměty obsahu katastrální mapy, kterými jsou v katastrální mapě v S-JTSK trvale stabilizované body a trvale signalizované body polohového bodového pole včetně přidružených bodů u trigonometrických a zhušťovacích bodů a polohopis, se vyznačují standardizovanými mapovými značkami podle bodu 10 přílohy. V ostatních katastrálních mapách se předměty jejich obsahu vyznačují mapovými značkami podle bodu 11 přílohy.

(3) Polohopis katastrální mapy obsahuje zobrazení hranic katastrálních území, hranic územních správních jednotek, státních hranic, hranic chráněných území a ochranných pásem, hranic nemovitostí s odlišením hranic převzatých z map vyhotovených v jiném souřadnicovém systému a další prvky polohopisu.

(4) Zvláštním prvkem polohopisu digitální mapy a digitalizované mapy v S-JTSK jsou hranice rozsahu věcného břemene k části pozemku. Při poskytování kopie katastrální mapy se hranice rozsahu věcného břemene k části pozemku zobrazí v kopii katastrální mapy jen na žádost.

(5) Hranice a další prvky polohopisu podle odstavce 6 se v katastrální mapě zobrazují přímými spojnicemi jejich lomových bodů. V odůvodněných případech lze použít kružnici nebo její část. Pokud to není možné, vyjádří se průběh hranice nebo dalšího prvku polohopisu úsečkami, jejichž délka se volí tak, aby se žádný bod na úsečce od skutečného průběhu hranice neodchýlil o více než 0,10 m.

³⁴⁾ § 4 odst. 2 písm. a) a § 27 písm. i) katastrálního zákona.

³⁵⁾ § 2 odst. 1 písm. a) nařízení vlády č. 430/2006 Sb.

(6) V souboru geodetických informací jsou dále geometricky a polohově určeny další prvky polohopisu, kterými jsou

- a) osa kolejí železniční tratě mimo železniční stanici a průmyslové závody,
- b) hrana koruny a střední dělicí pás silniční komunikace,
- c) most,
- d) osa koryta vodního toku s šířkou koryta menší než 2 m,
- e) propustek a tunel v násypovém tělese komunikace, pokud jimi prochází vodní tok nebo pozemní komunikace evidovaná jako parcela,
- f) nadzemní vedení vysokého a velmi vysokého napětí včetně stožárů,
- g) zvonice, pomník, socha, památník, mohyla, kříž a boží muka,
- h) budovy, které jsou příslušenstvím jiné budovy evidované v katastru na téže parcele nebo které jsou součástí vodního díla evidovaného v katastru, s výjimkou drobných staveb²⁾.

(7) Další prvky polohopisu katastrální mapy, které nejsou obsaženy v odstavci 6, se v katastrální mapě ponechají do doby, kdy je revizí údajů katastru zjištěna změna oproti jejich zobrazení v katastrální mapě, popřípadě do doby obnovy katastrálního operátu.

(8) Popis katastrální mapy tvoří

- a) uvnitř mapového rámu čísla bodů polohového bodového pole, čísla hraničních znaků na státní hranici, místní a pomístní názvosloví a označení parcel parcelními čísly a mapovými značkami,
- b) vně mapového rámu mimorámové údaje, kterými u analogové mapy jsou název Katastrální mapa, označení mapového listu a údaje o jeho poloze ve správním členění státu, údaje o souřadnicovém systému, měřítko, označení sousedních mapových listů, údaje o vzniku katastrální mapy, tirážní údaje a okrajové náčrtky; u digitální mapy a digitalizované mapy jsou tyto údaje obsaženy v jejich metadatech.

(9) V katastrálních územích, popřípadě v jejich částech, ve kterých katastrální úřad stanovil povinnost určovat polohu podrobných bodů v S-JTSK (dále jen „stanovené prostory“), jde-li o prostory s digitalizovanou nebo analogovou mapou, se spolu s touto mapou vedou seznamy souřadnic bodů podrobného polohového bodového pole a podrobných bodů polohopisu v S-JTSK.

(10) Při měření se rozlišují podrobné tvary předmětů polohopisu, pokud dosahuje délka přímé spojnice lomových bodů alespoň 0,10 m. Pro zobrazení polohopisu v analogové mapě musí spojnice lomových bodů v mapě dosahovat délky alespoň 0,2 mm, jinak se nezobrazuje.

(11) Nemovitosti důležité z hlediska obrany státu, jeho vnitřního pořádku a bezpečnosti mohou být v katastrální mapě zobrazeny odlišně od skutečnosti podle dohody mezi příslušným ústředním správním úřadem a Českým úřadem zeměměřickým a katastrálním³⁶⁾ (dále jen „Úřad“). I v takových případech však musí být hranice územní správní jednotky, katastrálního území a vlastnická hranice zobrazeny podle skutečnosti.

(12) V územích, ve kterých není digitální mapa ani digitalizovaná mapa v S-JTSK, se poskytuje orientační mapa parcel. Orientační mapu parcel tvoří rastrové obrazy katastrální mapy a map dřívějších pozemkových evidencí přibližně transformované do S-JTSK doplněné definičními body parcel, budov a vodních děl. Orientační mapa v S-JTSK je do obnovy rastrového obrazu katastrální mapy doplňována informativním zobrazením změn v katastrální mapě.

³⁶⁾ § 2 odst. 6 katastrálního zákona.

§ 16

Soubor popisných informací

(1) Soubor popisných informací obsahuje údaje podle § 6 až 11 vedené v informačním systému katastru nemovitostí.

(2) Ze souboru popisných informací se vytvářejí základní výstupy, zejména

- a) výpis z katastru nemovitostí,
- b) informace o vlastnících a jiných oprávněných,
- c) informace o parcelách katastru,
- d) informace o budovách a seznam budov s čísly popisnými a evidenčními,
- e) informace o vodních dílech,
- f) informace o jednotkách,
- g) informace o územních jednotkách, které zahrnují seznamy okresů, seznamy obcí, seznamy katastrálních území, seznam částí obcí a úhrnné hodnoty druhů pozemků.

(3) Výpis z katastru nemovitostí obsahuje údaje listu vlastnictví, který se zakládá v katastrálním území vždy jeden pro nemovitosti nebo jednotky (skupinu nemovitostí nebo jednotek), ke kterým jsou evidovány shodné údaje podle § 10 odst. 2. Dále obsahuje údaje o nemovitostech a jednotkách, pro které je tento list vlastnictví založen, včetně údajů o právních vztazích a dalších právech, o poznámkách, omezeních a údajů souvisejících s právy k nemovitostem a k jednotkám a další údaje podle § 11. List vlastnictví se člení na záhlaví a části A, B, B1, C, D, E, F. V záhlaví jsou uvedeny údaje o datu, hodině a minutě, ke kterým výpis z katastru nemovitostí prokazuje stav evidovaný v katastru, údaje o okresu, obci a katastrálním území, číslo listu vlastnictví a informace o druhu číslování parcel. List vlastnictví obsahuje v části

A slovní označení vlastnického práva, popřípadě dalších práv, údaje o vlastníku (spoluvlastnících), popřípadě o oprávněných z dalších práv, spoluvlastnický podíl, popřípadě podíl, v jakém má oprávněný z dalších práv tato práva k nemovitostem a jednotkám uvedeným v části B,

B údaje o nemovitostech a jednotkách, které vlastník (spoluvlastníci) zapsaný v části A vlastní, popřípadě ke kterým má oprávněný další právo, a plombu vyznačenou písmenem „P“ před označením nemovitostí a jednotek, jsou-li právní vztahy k nim dotčeny změnou [§ 11 odst. 1 písm. a)],

B1 věcná práva odpovídající věcnému břemeni a práva zapsaná podle dřívějších předpisů ve prospěch vlastníka nemovitostí a jednotek uvedených v části B, včetně údajů o těchto právech dotčených nemovitostech a jednotkách, spisové značky řízení v dané věci a údaje o listinách, které byly podkladem pro zápis,

C omezení a poznámky o skutečnostech, které vlastníka, oprávněného z dalších práv nebo třetí osobu omezují v nakládání s nemovitostmi a jednotkami uvedenými v části B (poznámky, zatížení nemovitosti a jednotky a omezení z práv odpovídající věcnému břemeni), včetně údajů o dotčené nemovitosti a jednotce, údajů o oprávněném z jiného věcného práva, váže-li se omezení nebo jiné věcné právo k takové osobě, spisové značky řízení v dané věci a údaje o listinách, které byly podkladem pro zápis,

D poznámky o podaném žalobním návrhu, informace o zahájení pozemkových úprav a další údaje, které se váží k osobě uvedené v části A nebo k nemovitosti nebo k jednotce

uvedené v části B, včetně údajů o tímto zápisem dotčené nemovitosti nebo jednotce, údajů o oprávněném z dalších práv uvedeném v části A, váže-li se tato poznámka nebo další údaj katastru k takové osobě, spisové značky řízení v dané věci a údaje o listinách, které byly podkladem pro zápis,

E údaje o listinách, které byly podkladem k zápisu vzniku nebo změny vlastnického práva a dalších práv uvedených v části A,

F údaje o vztahu BPEJ k parcelám zemědělských pozemků uvedeným v části B.

Za částí F jsou uvedena upozornění podle § 11 odst. 1 písm. a) a c) s odkazem na spisovou značku čísla řízení, kterým jsou dotčeny zápisy na listu vlastnictví.

(4) Pro vlastnictví jednotek v domě se zakládá samostatný list vlastnictví pro všechny spoluvlastníky domu s vymezenými jednotkami (list vlastnictví pro vlastnictví domu s byty a nebytovými prostory) a současně se zakládají samostatné listy vlastnictví pro každého vlastníka (spoluvlastníky) jednotky (jednotek) v domě (list vlastnictví pro vlastnictví bytu a nebytového prostoru v domě). Na listu vlastnictví pro vlastnictví domu s byty a nebytovými prostory nejsou uvedena jiná věcná práva, poznámky, popřípadě omezení vztahující se k jednotkám. Tyto údaje jsou uvedeny pouze na listech vlastnictví pro vlastnictví bytu a nebytového prostoru v domě pro jednotlivé vlastníky (spoluvlastníky) jednotek v domě.

(5) Samostatný list vlastnictví se dále zakládá v případě duplicitního zápisu vlastnictví (§ 39 odst. 3).

§ 17

Souhrnné přehledy o půdním fondu z údajů katastru

Souhrnné přehledy o půdním fondu České republiky z údajů katastru se vyhotovují, pokud se nedohodne Úřad s ostatními ústředními správními úřady jinak, vždy se stavem ke dni 31. prosince.

§ 18

Dokumentace výsledků šetření a měření pro vedení a obnovu souboru geodetických informací, včetně seznamu místního a pomístního názvosloví

(1) Dokumentace výsledků šetření a měření pro vedení a obnovu souboru geodetických informací, včetně seznamu místního a pomístního názvosloví (dále jen „měřická dokumentace“), obsahuje výsledky zeměměřických činností při

- a) správě podrobného polohového bodového pole,
- b) zjišťování hranic a podrobném měření využívané pro katastr (§ 49 a násl.),
- c) projednání místních a pomístních názvů,

uspořádané podle katastrálních území.

(2) Dokumentace podle odstavce 1 písm. a) obsahuje

- a) geodetické údaje³⁷⁾ o bodech podrobného polohového bodového pole,
- b) záznamy měření a protokoly o výpočtech,

³⁷⁾ § 1 odst. 2 písm. b) vyhlášky č. 31/1995 Sb.

- c) seznamy souřadnic,
- d) technické zprávy o zřízení nebo revizi bodů podrobného polohového bodového pole v celém katastrálním území nebo jeho části, údaje o přesnosti určení nově zřízených či opakovaně určených bodů, oznámení závad a změn na bodech.

(3) Dokumentace podle odstavce 1 písm. b) obsahuje

- a) doklady ze zjišťování hranic pozemků,
- b) záznamy podrobného měření změn a neměřické záznamy, jejich přehledy, včetně výpočtů souřadnic lomových bodů parcel a výpočtů výměr parcel, dokumentace o vytyčení hranice pozemku,
- c) prvopisy geometrických plánů a upřesněných přidělových plánů, podklady pro doplňování pozemků evidovaných zjednodušeným způsobem do souboru geodetických informací (vstupní počítačové soubory, výsledky transformací rastrových obrazů map pozemkového katastru),
- d) soubor geodetických informací jako výkres ve výměnném formátu stanoveném Úřadem (dále jen „výměnný formát“) a koncept digitální nebo digitalizované mapy,
- e) doklady z průběhu řízení o námitkách proti obsahu obnoveného katastrálního operátu,
- f) výsledky dalších činností při obnově katastrálního operátu novým mapováním, přepracováním a na podkladě výsledků pozemkových úprav.

(4) Dokumentace podle odstavce 1 písm. c) obsahuje

- a) seznam místních a pomístních názvů,
- b) grafický přehled místních a pomístních názvů na zmenšenině katastrální mapy v rozsahu celého katastrálního území s vyznačením kladu listů katastrálních map, kladu listů Základní mapy České republiky 1:10 000 a jejich číselným označením,
- c) doklady o změnách a o schválení místních a pomístních názvů a názvů katastrálních území.

(5) Skartace obsahu měřické dokumentace se řídí zvláštním právním předpisem³⁸⁾.

§ 19

Dokumentace činností prováděných při vedení souboru popisných informací

(1) Dokumentace činností prováděných při vedení souboru popisných informací (dále jen „spisová dokumentace“) obsahuje

- a) sbírku listin,
- b) spisy z řízení o návrhu na povolení vkladu práv a spisy jiných založených řízení a jejich seznamy,
- c) protokoly o vkladech, protokoly o záznamech, protokoly o výsledku revize katastru, výkazy změn a záznamy pro další řízení,
- d) listy vlastnictví, doklady vztahující se ke komplexnímu zakládání právních vztahů k nemovitostem v evidenci nemovitostí a další související dokumenty.

(2) Dokumenty podle odstavce 1, pokud jsou vedeny v elektronické formě, jsou dokumentovány v informačním systému katastru nemovitostí.

(3) Skartace obsahu spisové dokumentace se řídí zvláštním právním předpisem³⁸⁾.

³⁸⁾ Zákon č. 499/2004 Sb., o archivnictví a spisové službě a o změně některých zákonů, ve znění pozdějších předpisů.

Oddíl 4
Změny obsahu katastru

§ 20

Změnou v obsahu katastru je každá změna, zrušení nebo doplnění údajů uvedených v oddílu 2. Každá změna se označuje příslušnou spisovou značkou řízení v dané věci.

Změny katastrálního území

§ 21

(1) Za změnu hranice katastrálního území, která není shodná s hranicí obce nebo městského obvodu, popřípadě městské části statutárního města, se považuje

- a) sloučení více katastrálních území v jedno katastrální území,
- b) oddělení části jednoho katastrálního území a připojení této části k jinému katastrálnímu území,
- c) rozdělení katastrálního území,
- d) nahrazení pohyblivé hranice pevnou hranicí.

Ke změně hranice katastrálního území podle písmene b) může dojít jen v případě, že dosavadní hranice katastrálního území dělí nemovitost, která je předmětem evidence v katastru, nebo v důsledku změny uspořádání pozemků na základě provedené pozemkové úpravy.

(2) Souhlas se změnou podle odstavce 1 písm. a), b) a d) vydá katastrální úřad. V případě změny podle odstavce 1 písm. c) je podmínkou jejího schválení souhlas Úřadu.

(3) Řízení o změně hranice katastrálního území zahajuje katastrální úřad z vlastního podnětu nebo na návrh toho, v jehož zájmu by změna měla být provedena. Přílohou návrhu je

- a) kopie katastrální mapy, v níž je vyznačena požadovaná nová hranice černou čarou o tloušťce 1 mm a slovní popis této hranice vyhotovený na podkladě katastrální mapy tak, aby v něm byla uvedena parcelní čísla pozemků, které částí svého obvodu tvoří novou hranici, v uspořádání podle dotčených katastrálních území,
- b) vyjádření vlastníků dotčených nemovitostí k návrhu na změnu hranice,
- c) prohlášení navrhovatele změny, že dá-li katastrální úřad ke změně souhlas, zajistí na svůj náklad označení a zaměření lomových bodů hranic pozemků (§ 80) na nové hranici katastrálního území, pokud není řízení o změně hranic zahájeno z podnětu katastrálního úřadu, a
- d) vyjádření místně příslušné obce.

(4) Pokud je změna hranice katastrálního území prováděna v rámci komplexní pozemkové úpravy, je nutné předložit s návrhem přílohy podle odstavce 3 písm. a) a d), rozhodnutí o schválení návrhu pozemkových úprav, které nabylo právní moci³⁹⁾ a doklady podle § 59 odst. 1 písm. e) a l). Jestliže změna je prováděna v předstihu před vydáním rozhodnutí o schválení návrhu komplexní pozemkové úpravy, musí být přílohou návrhu i doklady podle odstavce 3 písm. b) a c).

³⁹⁾ § 11 odst. 4 zákona č. 139/2002 Sb.

(5) Změna hranice katastrálního území se zaměří v případě, kdy její nový průběh nelze ztotožnit s průběhem hranice parcely zobrazené v katastrální mapě, a vyhotoví se geometrický plán.

(6) Zaměření změny hranice katastrálního území, která vyplynula z výsledků zjišťování průběhu hranic (§ 49 až 51), zajistí katastrální úřad.

(7) I po změně hranice musí katastrální území tvořit souvislé území s uzavřeným obvodem tvořeným hranicí katastrálního území⁴⁰⁾. V rozhodnutí, kterým katastrální úřad schvaluje změnu hranice katastrálního území⁴¹⁾, se uvede výčet parcel, které přecházejí z jednoho katastrálního území do druhého a srovnávací sestavení přechíslovaných parcel.

(8) Rozhodnutí podle odstavce 7 doručí katastrální úřad navrhovateli, místně příslušné obci a vlastníkům, jejichž nemovitosti byly změnou dotčeny. Pokud se bude jednat o řízení s velkým počtem účastníků v souladu se zvláštním právním předpisem⁴²⁾, doručí jim katastrální úřad rozhodnutí veřejnou vyhláškou⁴³⁾ zveřejněnou na úřední desce příslušného katastrálního pracoviště a požádá obecní úřad, v jehož obvodu jsou změnou dotčené nemovitosti, aby rozhodnutí uveřejnil na své úřední desce.

(9) Změna hranice katastrálního území se v katastru provede na základě pravomocného rozhodnutí o změně hranice katastrálního území, jehož nedílnou součástí je geometrický plán, není-li touto vyhláškou stanoveno jinak.

§ 22

(1) Pokud je hranice katastrálního území shodná s hranicí obce, změní se v důsledku změny hranice obce i hranice katastrálního území.

(2) Na žádost obce poskytuje katastrální úřad mapové a číselné podklady pro jednání o změnách hranic obcí a v nezbytných případech se zúčastní zjišťování hranic v terénu.

(3) Mapovým podkladem při změně průběhu hranice obce a s ní související změny hranice katastrálního území je kopie katastrální mapy, na níž se vyznačí navrhovaná změněná hranice černou čarou o tloušťce 1 mm. Číselným podkladem je výkaz o celkových výměrách katastrálních území dotčených obcí před změnou a po navrhované změně. Katastrální úřad se vyjádří k průběhu navrhované hranice z hlediska správy katastru.

(4) Katastrální úřad projedná s příslušnými obcemi označení nové hranice obce trvalým způsobem⁴⁴⁾, její zaměření a vyhotovení geometrického plánu pro provedení změny hranice katastrálního území a hranice obce v katastru v případě, kdy její průběh nelze v terénu ztotožnit s průběhem hranice parcely zobrazené v katastrální mapě. Katastrální úřad projedná s příslušnými obcemi i možnost odstranění pohyblivé hranice na hranici obce.

(5) Zaměření změny průběhu hranice katastrálního území totožné se změněnou hranicí obce, která byla projednána obcemi a příslušnými orgány státní správy při obnově

⁴⁰⁾ § 27 písm. h) katastrálního zákona.

⁴¹⁾ § 5 písm. e) a § 6 zákona č. 359/1992 Sb., o zeměměřických a katastrálních orgánech, ve znění zákona č. 107/1994 Sb., zákona č. 200/1994 Sb., zákona č. 62/1997 Sb., zákona č. 132/2000 Sb., zákona č. 186/2001 Sb., zákona č. 175/2003 Sb. a zákona č. 499/2004 Sb.

⁴²⁾ § 144 zákona č. 500/2004 Sb., správní řád, ve znění zákona č. 413/2005 Sb.

⁴³⁾ § 25 zákona č. 500/2004 Sb.

⁴⁴⁾ § 11 odst. 1 písm. b) katastrálního zákona.

katastrálního operátu, zajistí katastrální úřad. Geometrický plán je v takovém případě nahrazen měřickou dokumentací.

(6) Zaměření změny průběhu hranice katastrálního území totožné se změněnou hranicí obce, která byla projednána obcemi a příslušnými orgány státní správy při provádění pozemkových úprav a obnova katastrálního operátu je prováděna na podkladě výsledků pozemkových úprav, zajistí pozemkový úřad. Geometrický plán je přitom nahrazen měřickou dokumentací.

(7) Změna hranice obce a s ní související změna hranice katastrálního území se v katastru provádí na základě žádosti a dohody obcí a listin vyhotovených podle zvláštních právních předpisů⁴⁵⁾. Oddělená část katastrálního území se buď sloučí do sousedního katastrálního území nebo vznikne nové katastrální území. Katastrální úřad oznámí provedenou změnu hranice katastrálního území⁴¹⁾ vlastníkům, jejichž nemovitosti byly změnou dotčeny. Přílohou tohoto oznámení je výčet parcel, které přecházejí z jednoho katastrálního území do druhého, a srovnávací sestavení přečíslovaných parcel.

§ 23

Změna hranice katastrálního území, která je shodná se státní hranicí, se v katastru provádí na podkladě údajů dokumentárního díla státních hranic poskytnutých Ministerstvem vnitra⁴⁶⁾.

§ 24

(1) Změnu názvu katastrálního území nebo název nového katastrálního území schvaluje na návrh katastrálního úřadu Úřad⁴⁷⁾. Katastrální úřad si vyžádá ke změně názvu katastrálního území stanovisko dotčené obce, pokud návrh nevzešel z jejího podnětu. Stanovisko obce se přikládá k návrhu.

(2) Schválení názvu katastrálního území oznámí Úřad příslušnému katastrálnímu úřadu, zeměměřickému a katastrálnímu inspektorátu⁴⁸⁾ (dále jen „inspektorát“) a obci, v níž se katastrální území nachází.

§ 25

(1) Změnu údajů podle § 6 písm. b) až d) a f) v rámci celé České republiky zapisuje do katastru Úřad jako správce číselníků informačního systému katastru nemovitostí podle podkladů ústředních orgánů státní správy, které tyto údaje spravují.

(2) Změny údajů podle § 6 písm. a), e), g) a h) provádí katastrální úřad z úřední povinnosti.

§ 26

(1) Katastrální úřad sděluje změny hranic a názvů katastrálních území provedené v katastru Českému statistickému úřadu a Zeměměřickému úřadu.

⁴⁵⁾ § 26 zákona č. 128/2000 Sb., o obcích (obecní zřízení).

⁴⁶⁾ § 11 odst. 3 zákona č. 131/2000 Sb., o hlavním městě Praze, ve znění pozdějších předpisů.

⁴⁷⁾ § 14 odst. 7 katastrálního zákona, § 2 až 4 a § 8 zákona č. 312/2001 Sb., o státních hranicích a o změně zákona č. 200/1990 Sb., o přestupcích, ve znění pozdějších předpisů, (zákon o státních hranicích).

⁴⁸⁾ § 3 odst. 1 písm. g) zákona č. 359/1992 Sb.

⁴⁸⁾ § 2 odst. 2 zákona č. 359/1992 Sb., ve znění zákona č. 175/2003 Sb.

(2) Změny názvů katastrálních území provedené v katastru se oznamují na internetových stránkách Úřadu.

Změny údajů o nemovitosti a jednotce

§ 27

(1) Ke změně geometrického a polohového určení nemovitosti v souboru geodetických informací dochází

- a) změnou hranice pozemku, obvodu budovy nebo obvodu vodního díla,
- b) přesnějším určením souřadnic lomových bodů hranice pozemku, obvodu budovy nebo obvodu vodního díla nově s kódem kvality 3 (bod 13.9 přílohy),
- c) prvotním číselným vyjádřením hranice pozemku, obvodu budovy nebo obvodu vodního díla, daným souřadnicemi lomových bodů a jejich spojnicemi,
- d) při opravě chybného geometrického a polohového určení nemovitosti.

(2) Při změně evidovaných souřadnic nebo kódu kvality u lomového bodu hranice pozemku, obvodu budovy nebo obvodu vodního díla dochází k nahrazení dosavadních údajů, včetně čísla bodu, novými údaji.

(3) Prvotní, popřípadě změněné geometrické a polohové určení nemovitosti, se do souboru geodetických informací zavádí podle

- a) výsledků obnovy katastrálního operátu novým mapováním a přepracováním (§ 48 až 56),
- b) výsledků obnovy katastrálního operátu na podkladě výsledků pozemkových úprav (§ 57 až 59),
- c) geometrického plánu podle § 64 odst. 1 písm. a) až i),
- d) upřesněného přidělového plánu (§ 75),
- e) záznamu podrobného měření změn [§ 68 odst. 1 písm. b) a c)],
- f) neměřického záznamu (§ 76).

(4) Nově vzniklé parcely se označují

- a) číslem ve tvaru zlomku, kde čitatelem je kmenové číslo původní parcely a jmenovatelem (poddělením) první vyšší dosud nepoužité číslo poddělení, nebo
- b) číslem následujícím za posledním použitým kmenovým parcelním číslem příslušné číselné řady podle § 3 odst. 5.

(5) Zanikne-li parcela, nesmí se jejím číslem v budoucnu označit jiná nově vzniklá parcela kromě přečíslování parcel v celém katastrálním území při obnově katastrálního operátu podle § 52.

(6) Při slučování parcel a stejného druhu pozemku v obvodu vlastnictví jednoho vlastníka se ponechá číslo parcely s největší výměrou a ostatní parcelní čísla se zruší.

(7) Nová parcela vytvářená z částí dosavadních parcel se zpravidla označí kmenovým číslem té parcely, jejíž část v nové parcele má největší výměru. Přitom se podle potřeby kmenové číslo poddělí podle odstavce 8.

(8) Při oddělování části parcely pro jiného vlastníka se zpravidla ponechá zbytku parcely dosavadního vlastníka původní parcelní číslo, je-li již poddělené, nebo se poddělí číslem jedna popřípadě jiným nejnižším dosud nepříděleným číslem poddělení.

(9) Při dělení parcely na více parcel bez změny vlastníka se zpravidla ponechá u největší nově vznikající parcely původní parcelní číslo, včetně jeho případného poddělení, nebo se poddělí číslem jedna, popřípadě jiným nejnižším dosud nepřiděleným číslem poddělení. Ostatní nově vzniklé parcely se označí kmenovým číslem původní parcely a navazujícím dosud nepoužitým poddělením.

(10) Části dosavadních parcel, které jsou nebo mají být součástí nově vznikající parcely v důsledku zahájení rozsáhlejší změny území (komunikace, letiště, vodní plocha, skládka, dobývací prostor apod.) a které nebudou v době zápisu změny pravděpodobně majetkoprávně vypořádány, se označí jako samostatné parcely kmenovým číslem navazujícím na poslední použité číslo a podděleními počínajícími číslem jedna.

(11) Při označování nové parcely vodní plochy, železniční dráhy a pozemní komunikace se vychází z těchto zásad

- a) koryto vodního toku se nepřerušuje, pokud není zakryto, nebo pokud na něm není vodní dílo, které se eviduje v katastru,
- b) při mimoúrovňovém křížení železničních drah a pozemních komunikací se nepřerušuje železniční dráha nebo pozemní komunikace vedoucí po terénu bez ohledu na jejich význam; přerušuje se železniční dráha nebo pozemní komunikace vedoucí po mostě,
- c) při úrovňovém křížení
 1. železniční dráhy a pozemní komunikace se přerušuje pozemní komunikace,
 2. pozemních komunikací se přerušuje komunikace nižšího významu v sestupném pořadí silnice I. třídy, silnice II. třídy a silnice III. třídy, místní komunikace, účelová komunikace,
- d) železniční dráha nebo pozemní komunikace vedoucí po vodním díle se přerušuje, pokud způsob využití pozemku neurčuje jinak.

(12) Při samostatných číselných řadách pozemkových a stavebních parcel se nově vznikající stavební parcela oddělená z pozemkové parcely označí podle odstavce 4 písm. b). Číslo pozemkové parcely, z níž je stavební parcela oddělena, zůstane nezměněno, popřípadě se zruší, zaniká-li pozemková parcela. Pokud zrušením budovy v katastru ze stavební parcely vzniká pozemková parcela, označí se podle odstavce 4 písm. b).

(13) Při změně hranice katastrálního území nesmí převodem parcel mezi katastrálními územími dojít k duplicitě parcelních čísel. Při přečíslování parcel se použijí parcelní čísla podle odstavce 4 písm. b).

(14) Při doplnění celého pozemku dosud evidovaného zjednodušeným způsobem nebo jeho zbývající části do souboru geodetických informací se tomuto pozemku ponechá parcelní číslo parcely zjednodušené evidence, nevznikne-li duplicita v číslování parcel. V opačném případě nebo při jednotném číslování parcel se pozemek označí novým parcelním číslem podle odstavce 4.

(15) Změna parcelního čísla se v katastru provádí na podkladě listin, jejichž součástí je geometrický plán, upřesněný přidělový plán, neměřický záznam nebo podklady pro změnu hranice katastrálního území a obce nebo dokumentace obnovy katastrálního operátu, revize katastru, doplnění pozemku evidovaného zjednodušeným způsobem nebo rozhodnutí o opravě chyby.

(16) Sloučení parcel splňující podmínky podle § 3 odst. 3 a 7 se zapisuje na podkladě ohlášení vlastníka doloženého rozhodnutím příslušného orgánu státní správy podle zvláštního

právního předpisu⁴⁹⁾, popřípadě vyjádřením stavebního úřadu, pokud se takové rozhodnutí nevydává.

§ 28

(1) Ke změně výměry parcely může dojít

- a) při změně hranice pozemku,
- b) při změně geometrického a polohového určení pozemku i při nezměněných hranicích pozemku,
- c) výpočtem s vyšším kódem způsobu určení výměry (§ 69 odst. 2 a bod 14 přílohy) i při nezměněném geometrickém určení pozemku,
- d) při opravě chyb zobrazení hranice parcely v katastrální mapě a chyb výpočtů výměr parcel.

(2) Ke změně výměry podle odstavce 1 písm. b) a d) evidované v katastru nedochází, není-li při shodném kódu způsobu určení výměry překročena mezní odchylka podle bodu 14.9 a 14.10 přílohy, pokud se nejedná o obnovu katastrálního operátu, jejímž výsledkem je digitální mapa.

§ 29

(1) Změna typu a způsobu ochrany nemovitosti se v katastru provádí podle grafických a písemných podkladů

- a) o ochraně přírodních léčebných lázní, přírodního léčivého zdroje a zdroje přírodní minerální vody a jejich ochranných pásem a podle ohlášení Ministerstva zdravotnictví – Českého inspektorátu lázní a zřidel⁵⁰⁾,
- b) o ochraně části přírody a krajiny a jejím ochranném pásmu a ohlášení příslušného orgánu ochrany přírody a krajiny nebo odborné organizace ochrany přírody a krajiny, která vede ústřední seznam ochrany přírody⁵¹⁾,
- c) o ochraně památkově chráněné nemovitosti, památkové rezervace, památkové zóny a jejich ochranném pásmu a ohlášení příslušného orgánu nebo odborné organizace státní památkové péče, které vedou ústřední seznam kulturních památek České republiky⁵²⁾,
- d) o ochraně značky geodetického bodu a chráněného území geodetického bodu a ohlášení správce bodového pole; u chráněného území dále rozhodnutí příslušného orgánu⁵³⁾,
- e) o chráněném ložiskovém území, popřípadě dobývacím prostoru nebo území zvláštního zásahu do zemské kůry, a rozhodnutí Ministerstva životního prostředí, popřípadě obvodního báňského úřadu⁵⁴⁾,
- f) o ochranném pásmu vodního zdroje a rozhodnutí vodoprávního úřadu⁵⁵⁾,
- g) o ochranném pásmu vodního díla a rozhodnutí vodoprávního úřadu⁵⁶⁾.

(2) Grafickým a písemným podkladem podle odstavce 1 je

⁴⁹⁾ § 82 stavebního zákona.

⁵⁰⁾ § 22 odst. 7 a § 30 odst. 4 zákona č. 164/2001 Sb., o přírodních léčivých zdrojích, zdrojích přírodních minerálních vod, přírodních léčebných lázních a lázeňských místech a o změně některých souvisejících zákonů (lázeňský zákon).

⁵¹⁾ § 39 odst. 1 zákona č. 114/1992 Sb., o ochraně přírody a krajiny, ve znění zákona č. 218/2004 Sb.

⁵²⁾ § 7 zákona č. 20/1987 Sb., o státní památkové péči, ve znění zákona č. 132/2000 Sb., a zákona č. 320/2000 Sb.

⁵³⁾ § 9 zákona č. 200/1994 Sb., ve znění zákona č. 186/2001 Sb.

⁵⁴⁾ Vyhláška č. 364/1992 Sb., o chráněných ložiskových územích.

⁵⁵⁾ § 30 vodního zákona.

⁵⁶⁾ § 58 vodního zákona.

- a) kopie katastrální mapy s označením nemovité kulturní památky nebo se zobrazením průběhu hranice chráněného území a ochranného pásma mapovou značkou podle bodu 11.3 a 12 přílohy,
- b) záznam podrobného měření změn obsahující geometrické a polohové určení chráněného území, pokud jeho hranice není shodná s hranicemi parcel v katastrální mapě,
- c) listina, která obsahuje podle obcí a katastrálních území seznam chráněných nemovitostí označených údaji podle katastru a kódy vyjadřujícími typ a způsob ochrany nemovitostí podle bodu 6 přílohy.

(3) Jestliže jsou stejným způsobem ochrany nemovitostí dotčeny všechny parcely v katastrálním území, vyznačí se v listině tato skutečnost bez uvedení jednotlivých parcelních čísel a kopie katastrální mapy podle odstavce 2 písm. a) se nepřikládá.

(4) Změna typu a způsobu ochrany zemědělských a lesních pozemků a nezemědělských pozemků, které jsou součástí zemědělského půdního fondu, se v katastru provádí podle rozhodnutí, popřípadě souhlasu orgánu ochrany zemědělského půdního fondu, v případě pozemků určených k plnění funkcí lesa⁵⁷⁾ orgánu státní správy lesů, nebo rozhodnutí o schválení návrhu pozemkových úprav³⁹⁾, jsou-li v těchto listinách údaje o ochraně výslovně uvedeny⁹⁾, a na základě ohlášení vlastníka pozemku⁵⁸⁾.

§ 30

(1) Změna údajů o příslušnosti k vlastníku (číslo listu vlastnictví), změna údajů o právních vztazích a dalších právech [§ 7 odst. 1 písm. h) a i), § 7 odst. 2 písm. f) a g), § 8 odst. 1 písm. g) a h) a § 8 odst. 2 písm. e) až g)] se v katastru provádí podle listiny, která je podkladem pro zápis práv k nemovitostem.

(2) Změna údajů o budově a jednotce podle § 8 odst. 1 písm. c) a d) se v katastru provádí podle sdělení obcí.

(3) Změnu údajů o parcele podle § 7 odst. 1 písm. a), b), e), j) a k) provádí katastrální úřad z úřední povinnosti.

(4) Ke změně druhu a způsobu využití pozemku, typu a způsobu využití stavby a typu a způsobu využití jednotky dochází, jsou-li trvale využívány k jinému účelu, než který je evidován v katastru.

(5) Změna podle odstavce 4 se v katastru provede po její realizaci v terénu.

Změny údajů o vlastníku a jiném oprávněném

§ 31

(1) Změna jména, popřípadě jmen, příjmení, titulu nebo vědecké hodnosti, rodného čísla a adresy místa trvalého pobytu fyzické osoby, která je v katastru vedena jako vlastník nebo jiný oprávněný, se v katastru provede na podkladě

- a) listiny při vkladu nebo záznamu práv, obsahující údaje o vlastníku a jiném oprávněném, nebo

⁵⁷⁾ § 3 odst. 1 zákona č. 289/1995 Sb., o lesích a o změně a doplnění některých zákonů (lesní zákon), ve znění pozdějších předpisů.

⁵⁸⁾ § 6 písm. a) katastrálního zákona.

- b) údajů získaných z informačního systému evidence obyvatel propojeného s informačním systémem katastru nemovitostí, s výjimkou titulů a vědeckých hodností, které se do katastru zapisují na základě podkladů podle písmen a), c) a d), nebo
- c) potvrzení matričního úřadu nebo obecního úřadu obce s rozšířenou působností nebo krajského úřadu⁵⁹⁾, nebo
- d) údajů zjištěných při obnově katastrálního operátu novým mapováním a zapsaných v soupisu nemovitostí (§ 50 odst. 3) a při obnově katastrálního operátu na základě výsledků pozemkových úprav.

Před zápisem jsou ohlášené údaje o fyzické osobě porovnány s údaji informačního systému evidence obyvatel⁶⁰⁾.

(2) Změna jména, popřípadě jmen, příjmení, titulu nebo vědecké hodnosti, rodného čísla, popřípadě data narození, pokud rodné číslo nebylo přiděleno a adresy bydliště v cizině fyzické osoby, která nemá trvalý pobyt na území České republiky a která je v katastru vedena jako vlastník nebo jiný oprávněný, se v katastru provede na podkladě listiny při vkladu nebo záznamu práv, obsahující údaje o vlastníku a jiném oprávněném, průkazu o povolení pobytu, potvrzení o přechodném pobytu občana Evropské unie na území České republiky, nebo jiného dokladu prokazujícího změnu; změna bydliště v cizině u osoby, která nemá trvalý pobyt na území České republiky, se provede i jen na základě jeho ohlášení.

(3) Změna názvu, identifikačního čísla a adresy sídla právnické osoby, která je vedena jako vlastník nebo jiný oprávněný, se zapisuje na podkladě

- a) výpisu z obchodního rejstříku⁶¹⁾ nebo jiného zákonem určeného rejstříku⁶²⁾, pokud se vznik právnické osoby do takového rejstříku zapisuje, nebo
- b) listiny předložené soudem, orgánem státní správy, exekutorem, notářem, pokud údaje v listině uvedené odpovídají údajům vedeným v příslušném rejstříku podle písmene a) zveřejněným na internetových stránkách a ze zápisu v daném rejstříku vyplývá, že se jedná o tutéž osobu.

(4) U právnických osob a dalších subjektů, které se do žádného rejstříku nezapisují, se zapisuje změna

- a) názvu na základě změny zakladatelské nebo jiné obdobné listiny, popřípadě změny zákona,
- b) identifikačního čísla na základě potvrzení Českého statistického úřadu,
- c) adresy sídla na základě jejich ohlášení.

Změny údajů o BPEJ

§ 32

(1) Údaje o BPEJ se v katastru mění při

- a) změnách podle zvláštního právního předpisu⁶³⁾,

⁵⁹⁾ Zákon č. 301/2000 Sb., o matrikách, jménu a příjmení a o změně některých souvisejících zákonů, ve znění pozdějších předpisů.

⁶⁰⁾ Nařízení vlády č. 111/2001 Sb., o porovnání a přejímání údajů katastru nemovitostí České republiky a evidence obyvatel.

Zákon č. 133/2000 Sb., o evidenci obyvatel a rodných číslech, ve znění pozdějších předpisů.

⁶¹⁾ § 27 a násl. zákona č. 513/1991 Sb., obchodní zákoník, ve znění pozdějších předpisů.

⁶²⁾ Například § 17 a násl. zákona č. 3/2002 Sb., o svobodě náboženského vyznání a postavení církví a náboženských společností a o změně některých zákonů (zákon o církvích a náboženských společnostech), ve znění zákona č. 495/2005 Sb.

- b) obnově katastrálního operátu,
- c) změnách hranic pozemků,
- d) opravě chyby.

(2) Katastrální úřad provádí změny podle

- a) odstavce 1 písm. a) nahrazením dosavadních údajů novými údaji předanými příslušným orgánem,
- b) odstavce 1 písm. b) přizpůsobením údajů změnám výměr parcel, s výjimkou obnovy katastrálního operátu na podkladě výsledku pozemkových úprav [§ 59 odst. 1 písm. m)],
- c) odstavce 1 písm. c) využitím údajů o BPEJ uvedených v geometrickém plánu [§ 70 odst. 1 písm. e)] a
- d) odstavce 1 písm. d) z úřední povinnosti.

(3) Při evidování údajů o BPEJ v katastru se využívají údaje podle § 11 odst. 2, popřípadě údaje podle odstavce 2. V případě analogové mapy se malý díl parcely podle BPEJ nemusí zavádět do katastru samostatně, pokud jeho výměra nepřesahuje u parcel s výměrou do 500 m² trojnásobek a u parcel s výměrou větší pětinásobek mezní odchylky stanovené v bodu 14.10 přílohy. Takový díl se zahrne do sousedního dílu téže parcely s největší výměrou.

Změny v podrobném polohovém bodovém poli

§ 33

Za změnu v podrobném polohovém bodovém poli se považuje

- a) zničení a poškození měřické značky bodu podrobného polohového bodového pole,
- b) zřízení, přemístění, nebo odstranění bodu podrobného polohového bodového pole,
- c) změna geodetických údajů o bodu podrobného polohového bodového pole, včetně změny souřadnic při novém určení.

Změny místního a pomístního názvosloví

§ 34

(1) V katastru se změní

- a) název okresu, obce a části obce na podkladě listiny vydané podle zvláštních právních předpisů⁶³⁾,
- b) název katastrálního území podle § 24,
- c) název ulice a veřejného prostranství na podkladě listiny vydané podle zvláštního právního předpisu¹¹⁾,
- d) název vodního toku a vodní plochy ve standardizovaném znění podle databáze geografických názvů vedené pro Základní mapu České republiky 1:10 000 (dále jen „databáze geografických názvů“).

(2) Změnu pomístního názvu pozemkové tratě, názvu vodního toku a vodní plochy schvaluje

- a) katastrální úřad, pokud není pomístní název pozemkové tratě, vodního toku a vodní plochy uveden v databázi geografických názvů, po předchozím vyjádření obce⁶⁴⁾,

⁶³⁾ § 20 odst. 1 písm. i) zákona č. 139/2002 Sb., ve znění zákona č. 309/2002 Sb. a zákona č. 186/2006 Sb.

⁶⁴⁾ § 11 odst. 1 písm. e) katastrálního zákona.

- b) Úřad na návrh katastrálního úřadu, ke kterému je připojeno vyjádření obce, a po předchozím projednání v Názvoslovné komisi Českého úřadu zeměměřického a katastrálního, pokud je pomístní název pozemkové tratě, název vodního toku a vodní plochy veden v databázi geografických názvů. Úřad dále schvaluje doplnění názvů do databáze geografických názvů a zrušení názvů v ní uvedených⁶⁵⁾.

Oddíl 5

Postup při zápisu vlastnických a jiných věcných práv k nemovitostem

§ 35

(1) Předmětem vkladu⁶⁶⁾ jsou práva zapisovaná do katastru na základě

- a) smlouvy o převodu vlastnického práva k nemovitosti,
- b) smlouvy o zástavním právu a smlouvy o podzástavním právu k nemovitosti,
- c) smlouvy o věcném břemeni,
- d) smlouvy o předkupním právu k nemovitosti s účinky věcného práva,
- e) prohlášení vlastníka budovy¹⁸⁾, není-li prohlášení přílohou smlouvy o převodu vlastnického práva k první převáděné jednotce,
- f) smlouvy o převodu jednotky¹⁸⁾,
- g) dohody o vydání věci uzavřené podle zvláštního právního předpisu⁶⁷⁾,
- h) prohlášení vkladatele s úředně ověřeným podpisem o vložení nemovitosti do základního kapitálu obchodní společnosti nebo do jiného obdobného jmění právnické osoby⁶⁸⁾ (dále jen „základní kapitál“), doloženého společenskou smlouvou nebo zakladatelskou smlouvou nebo zakladatelskou listinou nebo jinou listinou s projevem vůle právnické osoby (například usnesení valné hromady) přijmout nemovitost do svého základního kapitálu,
- i) dohody o vypořádání společného jmění manželů⁶⁹⁾ a smlouvy o vypořádání vzájemných majetkových vztahů pro dobu po rozvodu⁷⁰⁾, je-li předmětem vypořádání nemovitost,
- j) dohody o změně stanoveného rozsahu společného jmění manželů, týkají-li se konkrétní nemovitosti,
- k) dohody všech vlastníků jednotek v domě o změně vlastnictví jednotek na podílové spoluvlastnictví budovy⁷¹⁾,
- l) prohlášení vlastníka všech jednotek v domě o zrušení vymezení jednotek v domě a změně vlastnictví jednotek na vlastnictví budovy⁷²⁾,
- m) dohody o zrušení a vypořádání podílového spoluvlastnictví k nemovitostem⁷³⁾,
- n) smlouvy o výstavbě, jejíž součástí je převod spoluvlastnických podílů pozemků⁷⁴⁾.

(2) Přílohami k návrhu na vklad vlastnického práva na základě smlouvy, dohody nebo prohlášení podle odstavce 1 (dále jen „smlouva“) jsou listiny uvedené ve zvláštním právním

⁶⁵⁾ § 3 odst. 1 písm. g) zákona č. 359/1992 Sb.

⁶⁶⁾ § 2 zákona č. 265/1992 Sb., ve znění zákona č. 90/1996 Sb.

⁶⁷⁾ Například zákon č. 403/1990 Sb., o zmírnění následků některých majetkových křivd, ve znění pozdějších předpisů, zákon č. 87/1991 Sb., o mimosoudních rehabilitacích, ve znění pozdějších předpisů.

⁶⁸⁾ Například § 60 odst. 1 zákona č. 513/1991 Sb., ve znění pozdějších předpisů.

⁶⁹⁾ § 150 zákona č. 40/1964 Sb., ve znění zákona č. 91/1998 Sb.

⁷⁰⁾ § 24a odst. 1 písm. a) zákona č. 94/1963 Sb., o rodině, ve znění pozdějších předpisů.

⁷¹⁾ § 5 odst. 6 zákona č. 72/1994 Sb., ve znění zákona č. 103/2000 Sb.

⁷²⁾ § 5 odst. 7 zákona č. 72/1994 Sb., ve znění zákona č. 103/2000 Sb.

⁷³⁾ § 5 odst. 2 zákona č. 72/1994 Sb., ve znění zákona č. 103/2000 Sb.

⁷⁴⁾ § 5 odst. 1 zákona č. 72/1994 Sb., ve znění zákona č. 103/2000 Sb.

předpisu⁷⁵⁾ a dále listiny nutné ke zjištění skutečností, které se zkoumají při vkladu práva podle zvláštního právního předpisu⁷⁶⁾, zejména

- a) rozhodnutí o dělení nebo scelování pozemků nebo souhlas příslušného správního úřadu s dělením a scelováním pozemků⁷⁷⁾,
- b) kopie nabídky k převodu vlastnictví bytu nebo ateliéru jeho nájemci vlastníkem bytu, popřípadě vlastníkem budovy⁷⁸⁾, pokud je nájemcem fyzická osoba a byt nebo ateliér se převádí jiné osobě,
- c) písemný souhlas příslušného orgánu s převodem vlastnictví bytu nebo ateliéru⁷⁹⁾,
- d) potvrzení družstva o tom, že nabyvatel uhradil částku odpovídající nesplaceným úvěrům s příslušenstvím poskytnutým družstvu⁸⁰⁾,
- e) potvrzení příslušného stavebního úřadu o tom, že sekce je stavebně a technicky uspořádána tak, že může plnit samostatně základní funkci budovy,
- f) souhlas příslušného soudu nebo správního orgánu k právnímu úkonu účastníka řízení podle zvláštních právních předpisů.

§ 36

(1) Jsou-li předmětem smlouvy nemovitosti evidované v obvodu více katastrálních úřadů, a není-li v odstavci 2 stanoveno jinak, předkládají se samostatné návrhy na vklad s touto smlouvou u jednotlivých katastrálních úřadů⁸¹⁾.

(2) Smlouva, jejímž předmětem je směna nemovitostí evidovaných v obvodu více katastrálních úřadů, se předkládá jednomu z nich a o povolení vkladu týkajícího se všech nemovitostí rozhodne katastrální úřad, jemuž byl návrh na vklad doručen dříve. Obdobně se postupuje v případě, je-li předmětem smlouvy zrušení a vypořádání podílového spoluvlastnictví nebo vypořádání společného jmění manželů k nemovitostem v obvodu více katastrálních úřadů. Podle věty první se postupuje i v případě, je-li předmětem smlouvy zřízení věcného břemene, jehož předmětem jsou nemovitosti v obvodu více katastrálních úřadů.

(3) Geometrický plán vyhotovený k uskutečnění rozsáhlé změny využití území v návaznosti na rozhodnutí o změně využití území⁸²⁾ je možné předložit k zápisu do katastru jako součást pouze první smlouvy, na základě které se zapíše změna práva k nemovitosti do katastru, pokud zápis této změny směřuje k uskutečnění změny využití území. V takovém geometrickém plánu se oddělované části parcel nemohou označovat písmeny malé abecedy⁸³⁾, ale označí se jako samostatné parcely parcelními čísly. Přitom se oddělené sousedící části parcel téhož vlastníka určené po uskutečnění změny ke shodnému způsobu využití sloučí do jedné parcely. V dalších smlouvách, předkládaných k zápisu změn právních vztahů k nemovitostem v souvislosti s tímto geometrickým plánem, se označují převáděné parcely již podle stavu katastru po zápisu změny.

⁷⁵⁾ § 4 odst. 4 zákona č. 265/1992 Sb., ve znění zákona č. 90/1996 Sb.

⁷⁶⁾ § 5 zákona č. 265/1992 Sb., ve znění zákona č. 90/1996 Sb. a zákona č. 59/2005 Sb.

⁷⁷⁾ § 82 stavebního zákona.

§ 12 odst. 3 zákona č. 289/1995 Sb.

⁷⁸⁾ § 22 odst. 1 zákona č. 72/1994 Sb.

⁷⁹⁾ § 22 odst. 7 zákona č. 72/1994 Sb.

⁸⁰⁾ § 24 odst. 5 zákona č. 72/1994 Sb., ve znění zákona č. 103/2000 Sb.

⁸¹⁾ § 11 odst. 1 písm. b) zákona č. 500/2004 Sb.

⁸²⁾ § 80 stavebního zákona.

⁸³⁾ § 5 odst. 2 katastrálního zákona.

(4) Geometrický plán, který je součástí listiny, je podkladem pro zápis změny, pokud jeho obsah je v souladu s údaji katastru nebo pokud není z technických příčin nezpůsobilý k zápisu. Za nesoulad s údaji katastru se nepovažuje rozdíl v údajích vzniklý po potvrzení geometrického plánu, který nebrání zápisu změny, nebo jej lze dodatečně odstranit identifikací parcel, pokud lze takovou identifikaci parcel vyhotovit.

(5) Za nesoulad s údaji katastru se nepovažuje, pokud ve smlouvě jsou pozemky označeny parcelními čísly podle stavu před obnovou katastrálního operátu novým mapováním nebo přepracováním nebo před doplněním pozemků evidovaných zjednodušeným způsobem. Katastrální úřad připojí ke smlouvě identifikaci parcel, pokud smlouva byla uzavřena před a doručena k zápisu po dni vyhlášení platnosti obnoveného katastrálního operátu a listina obsahuje označení nemovitostí parcelními čísly podle stavu před obnovou, pokud lze takovou identifikaci parcel vyhotovit.

(6) Katastrální úřad v řízení o povolení vkladu zkoumá, zda v prvopisu smlouvy podle § 35 odst. 1 nebo v jejím úředně ověřeném opisu jde skutečně o písemné projevy vůle osob v ní uvedených, se zvláštním zřetelem k těm, jejichž právo na základě smlouvy zaniká nebo se omezuje. Katastrální úřad považuje projev vůle osob za zjištěný, jestliže

- a) jejich vlastnoruční podpisy na prvopisu smlouvy byly úředně ověřeny podle zvláštního právního předpisu⁸⁴⁾,
- b) smlouva byla sepsána ve formě notářského zápisu,
- c) smlouva obsahuje prohlášení advokáta o pravosti podpisu⁸⁵⁾,
- d) právnická osoba předložila podpisový vzor shodný s podpisem na smlouvě a výpis z obchodního rejstříku nebo jiného zákonem stanoveného rejstříku, popřípadě jiný doklad o právní subjektivitě a o osobě oprávněné jednat za právnickou osobu,
- e) účastník smlouvy uzná pravost svého podpisu před katastrálním úřadem.

V případě, že nelze zjistit projev vůle žádným z uvedených způsobů, ověří se pravost podpisu jiným vhodným způsobem. Projev vůle zástavního věřitele v zástavní smlouvě není třeba zjišťovat.

§ 37

(1) Katastrální úřad vede protokol o vkladech, ve kterém denně průběžně zaznamenává došlé návrhy na vklad právních vztahů a výsledek řízení o vkladu. V souboru popisných informací u dotčených nemovitostí a jednotek vyznačí plombu vyjadřující, že právní vztahy jsou dotčeny změnou²⁷⁾.

(2) Katastrální úřad po vkladu práva vyznačí na prvopisech smlouvy nebo na jejich úředně ověřených opisech (kopiích) doložku⁸⁶⁾

"Katastrální úřad pro.....
Katastrální pracoviště
Vklad práva povolen rozhodnutím sp. zn. (č. j.)
Vklad práva zapsán v katastru nemovitostí dne
Právní účinky vkladu vznikly ke dni".

⁸⁴⁾ Zákon č. 21/2006 Sb., o ověřování shody opisu nebo kopie s listinou a o ověřování pravosti podpisu a o změně některých zákonů (zákon o ověřování), ve znění zákona č. 165/2006 Sb.

⁸⁵⁾ § 25a zákona č. 85/1996 Sb., o advokacii, ve znění zákona č. 284/2004 Sb., a zákona č. 79/2006 Sb.

⁸⁶⁾ § 6 zákona č. 265/1992 Sb.

(3) V případech, kdy katastrální úřad povolí vklad písemným rozhodnutím, tj. kdy

- a) rozhodnutím není povolován vklad všech práv ke všem nemovitostem uvedeným v listině,
- b) v průběhu řízení došlo ke změně označení předmětných nemovitostí (například při obnově katastrálního operátu),
- c) je to vhodné s ohledem na okolnosti dané věci,

doplní se pod doložkou odkaz na písemnou formu pravomocného rozhodnutí o povolení vkladu „O povolení vkladu bylo vydáno písemné rozhodnutí, které nabylo právní moci dnem“. Toto rozhodnutí se připojí k listině tak, aby se stalo její neoddělitelnou součástí. K doložce se připojí otisk razítka katastrálního úřadu se státním znakem, datum a podpis odpovědného zaměstnance katastrálního úřadu. Smlouva opatřená doložkou se doručí všem účastníkům řízení⁸⁷⁾.

(4) Pokud je vklad povolen pravomocným rozsudkem soudu, připojí se na listinu, na základě které byl vklad povolen, doložka

"Katastrální úřad pro.....
Katastrální pracoviště
Vklad práva povolen rozhodnutím soudu
ze dnesp. zn. (č. j.)
Vklad práva zapsán v katastru nemovitostí
dnepod sp. zn.
Právní účinky vkladu vznikly ke dni"

(5) Má-li listina více listů, spojí se tyto pevně do svazku sešitím, které se přelepí přelepku tak, aby přelepka znemožňovala rozdělení listin bez jejího poškození. Přelepka se opatří otiskem úředního razítka z obou stran tak, aby část otisku úředního razítka byla otištěna na listině.

(6) Jde-li o vklad práva k nemovitostem evidovaným v územní působnosti více katastrálních úřadů, připojí se za spisovou značku název katastrálního úřadu příslušného k rozhodnutí o povolení vkladu a spisová značka jeho rozhodnutí o povolení vkladu.

(7) Po vkladu do katastru se odstraní plomba vyznačená podle odstavce 1. Spis se uloží do spisové dokumentace a listiny, na jejichž podkladě byl proveden vklad do katastru, se uloží do sbírky listin.

Záznam práv k nemovitostem

§ 38

(1) Záznamem⁸⁸⁾ se do katastru zapisují právní vztahy k nemovitostem na základě listin, které podle zvláštních právních předpisů potvrzují nebo osvědčují právní vztahy k nemovitostem,

- a) předložených příslušnými státními orgány přímo k zápisu do katastru, nebo
- b) přiložených k ohlášení vlastníka či jiného oprávněného.

⁸⁷⁾ § 4 odst. 1 zákona č. 265/1992 Sb., ve znění zákona č. 90/1996 Sb.

⁸⁸⁾ § 7 zákona č. 265/1992 Sb., ve znění zákona č. 90/1996 Sb.

(2) Listinou, která podle zvláštních právních předpisů potvrzuje právní vztahy, se rozumí

- a) listina, o které zvláštní právní předpis stanoví, že potvrzuje nebo osvědčuje právní vztahy,
- b) listina, o které zvláštní právní předpis stanoví, že se na jejím základě provádí zápis do katastru záznamem⁸⁹⁾,
- c) pravomocné rozhodnutí státního orgánu, z jehož výroku vyplývá obsah zápisu,
- d) jiné opatření, kterým se na základě zvláštního právního předpisu zřizuje, převádí, mění nebo ruší právo k nemovitosti,
- e) smlouva či dohoda, jejíž právní účinností dochází podle zvláštního právního předpisu ke vzniku, změně nebo zániku práva k nemovitosti,
- f) výpis z obchodního rejstříku, který prokazuje sloučení, splynutí nebo rozdělení obchodní společnosti nebo družstva nebo přeměnu obchodní společnosti v jinou formu obchodní společnosti nebo na družstvo a naopak; přílohou je soupis nemovitostí a soupis jiných práv k nemovitostem, kterých se má zapisovaná změna týkat, a v případě rozdělení obchodní společnosti nebo družstva protokol o rozdělení majetku se soupisem nemovitostí a pohledávek zajištěných zástavním právem k nemovitostem evidovaným v katastru; obdobně se postupuje i při sloučení, splynutí, rozdělení nebo změně právní formy jiných právnických osob než obchodních společností a družstev; přitom u právnických osob, u nichž nedochází k přeměně zápisem do obchodního nebo jiného zákonem stanoveného rejstříku, musí být přeměna doložena též listinami, které ji prokazují.

(3) Nabývá-li právo k nemovitosti právnická osoba dnem svého vzniku a její vznik je podmíněn zápisem do obchodního nebo jiného zákonem určeného rejstříku, musí být ohlášení doloženo výpisem z tohoto rejstříku.

(4) Pokud vznik, změna nebo zánik práva, ke kterému došlo podle zvláštního právního předpisu, není podmíněn žádnou právní skutečností a nemovitosti jsou v tomto zvláštním právním předpisu označeny podle zvláštního právního předpisu⁹⁰⁾, nemusí být ohlášení doloženo listinou podle odstavce 2. Postačuje odkaz v ohlášení na příslušné ustanovení zvláštního právního předpisu, v němž je jmenovitě uvedeno komu, ke kterým nemovitostem a jaké právo vzniklo, změnilo se či zaniklo.

(5) Pokud vznik, změna nebo zánik práva je zvláštním právním předpisem vázán na existenci určité právní skutečnosti, ale ve zvláštním právním předpisu není stanoveno, jaká listina má být přílohou ohlášení pro záznam do katastru, a ohlašovatel nemůže doložit nabytí práva ani listinou podle odstavce 2, lze provést zápis do katastru na základě ohlášení doloženého

- a) souhlasným prohlášením o vzniku, změně nebo zániku práva učiněným osobou, jejíž právo zapsané dosud v katastru zaniklo nebo se omezilo, a osobou, jejíž právo vzniklo nebo se rozšířilo (dále jen „souhlasné prohlášení“), nebo
- b) potvrzením o zániku práva zapsaného dosud v katastru vydaným osobou, v jejíž prospěch je zaniklé právo dosud v katastru zapsáno (dále jen „potvrzení o zániku práva“).

(6) V souhlasném prohlášení podle odstavce 5 písm. a) musí být

- a) označení osob, které činí souhlasné prohlášení, a to

⁸⁹⁾ § 12 odst. 3 zákona č. 427/1990 Sb., o převodech vlastnictví státu k některým věcem na jiné právnické nebo fyzické osoby.

⁹⁰⁾ § 5 odst. 1 katastrálního zákona.

1. jméno, popřípadě jména, a příjmení, adresa místa trvalého pobytu (popřípadě adresa bydliště v cizině, nemá-li trvalý pobyt na území České republiky) a rodné číslo fyzické osoby (popřípadě datum narození, pokud rodné číslo nebylo přiděleno), nebo
 2. název, adresa sídla a identifikační číslo právnické osoby,
- b) označení nabyvatele práva, popřípadě toho, jehož právo se změnilo nebo zaniklo, údaji podle písmene a),
 - c) označení nemovitostí údaji podle zvláštního právního předpisu⁹⁰⁾,
 - d) označení práva, které vzniklo, popřípadě se změnilo nebo zaniklo,
 - e) odkaz na ustanovení zvláštního právního předpisu, podle kterého ke vzniku, změně nebo zániku práva došlo,
 - f) uvedení právních skutečností, které vedly ke vzniku, změně nebo zániku práva,
 - g) uvedeno, že práva k nemovitosti nejsou mezi osobami, které prohlášení činí, sporná ani pochybná.

(7) V potvrzení o zániku práva podle odstavce 5 písm. b) musí být

- a) označení osoby, která potvrzení vydává, údaji podle odstavce 6 písm. a),
- b) označení toho, jehož právo zaniklo, údaji podle odstavce 6 písm. a),
- c) označení nemovitostí údaji podle zvláštního právního předpisu⁹⁰⁾,
- d) označení práva, které podle potvrzení zaniklo,
- e) odkaz na ustanovení zvláštního právního předpisu, podle kterého k zániku práva došlo, a
- f) uvedení právních skutečností, které vedly k zániku práva.

(8) Podpisy na listinách pro zápis do katastru záznamem musí být ověřeny některým ze způsobů uvedených v § 36 odst. 6, nejedná-li se o listinu,

- a) která je podle zvláštního právního předpisu označena za veřejnou listinu, nebo
- b) která je vyhotovena oprávněným orgánem při výkonu soudní moci, státní správy nebo samosprávy.

(9) Pokud je osobou, jejíž věcné právo vzniká, mění se nebo zaniká, Česká republika, je v listinách určených pro zápis do katastru uvedena organizační složka státu nebo státní organizace, která naposledy byla nebo dosud je příslušná hospodařit s dotčenou nemovitostí, nebo Pozemkový fond České republiky, který má k dotčené nemovitosti právo správy.

(10) Záznamem se zapisují též vlastnická práva k nemovitostem z privatizovaného majetku⁹¹⁾. Přitom se postupuje podle předchozích odstavců s tím, že k provedení záznamu se ke smlouvě, zakladatelské listině nebo k potvrzení příslušného orgánu o prodeji veřejnou dražbou připojí ověřená kopie⁸⁴⁾ příslušné části privatizačního projektu zahrnující úvodní stranu projektu, rozhodnutí příslušného orgánu o privatizaci⁹²⁾, popřípadě schválení privatizace⁹³⁾, včetně podmínek schválení u privatizačních projektů schválených před 13. srpnem 1993, a soupis nemovitého majetku a výpis z obchodního rejstříku. Při uskutečnění převodu privatizovaného majetku Ministerstvem financí se dále připojí ověřená kopie rozhodnutí zakladatele podniku o zrušení podniku nebo rozhodnutí o vynětí části podniku a převedení privatizovaného majetku do příslušnosti hospodařit Ministerstvu financí.

⁹¹⁾ § 19 odst. 3 zákona č. 92/1991 Sb., o podmínkách převodu majetku státu na jiné osoby, ve znění zákona č. 264/1992 Sb. a zákona č. 210/1993 Sb.

⁹²⁾ § 10 odst. 1 a 2 zákona č. 92/1991 Sb., ve znění zákona č. 210/1993 Sb.

⁹³⁾ § 10 odst. 1 až 3 zákona č. 92/1991 Sb., ve znění platném do počátku účinnosti zákona č. 210/1993 Sb.

- (11) Zánik zástavního práva zpeněžením podle zvláštního právního předpisu⁹⁴⁾, jedná-li se
- a) o prodej způsobem upraveným v ustanoveních o výkonu rozhodnutí soudem, se zapíše záznamem na základě vyrozumění soudu nebo soudního exekutora o tom, která zástavní práva váznoucí na nemovitosti zanikají; nemovitosti uvedené ve vyrozumění musí být označeny údaji podle zvláštního právního předpisu⁹⁰⁾,
 - b) o prodej ve veřejné dražbě dobrovolné a o prodej mimo dražbu, se zapíše podle ohlášení doloženého potvrzením správce konkursní podstaty o tom, že došlo k zániku zástavního práva zpeněžením zástavy; potvrzení musí mít náležitosti potvrzení o zániku práva podle odstavce 7.

(12) Zánik zástavního práva vyplacením zajištěné pohledávky nebo složením ceny zastavené věci ve prospěch konkursní podstaty⁹⁵⁾ se do katastru zapíše na základě potvrzení správce konkursní podstaty o zániku zástavního práva. Potvrzení správce konkursní podstaty musí mít náležitosti potvrzení o zániku práva podle odstavce 7.

(13) Zánik zástavního práva, zánik omezení převodu nemovitosti a zánik smluvního předkupního práva přechodem vlastnictví nemovitostí, které jsou předmětem nedobrovolné dražby⁹⁶⁾ na vydražitele, se do katastru zapíše na základě potvrzení dražebníka o zániku uvedených práv. Potvrzení dražebníka musí mít náležitosti potvrzení o zániku práva podle odstavce 7.

(14) Je-li trvání práva omezeno na dobu života fyzické osoby, provede se výmaz tohoto práva i na základě ohlášení doloženého úmrtním listem, rozhodnutím soudu o prohlášení za mrtvého nebo potvrzením příslušného orgánu dokládajícím, že oprávněná osoba již nežije. Je-li trvání práva omezeno na dobu existence právnické osoby, provede se výmaz tohoto práva i na základě listiny, která prokazuje, že oprávněná právnická osoba zanikla.

(15) Je-li trvání práva omezeno podle zápisu v katastru na určitou dobu, provede se výmaz tohoto práva i na základě ohlášení, že právo zapsané v katastru zaniklo uplynutím času, s náležitostmi podle odstavce 7.

(16) Zápis nabytí vlastnického práva příklepem v soudní dražbě se zapíše na základě usnesení o příklepu doloženého potvrzením soudu nebo soudního exekutora o zaplacení vydražené nemovitosti⁹⁷⁾.

(17) Zápis vlastnického práva obnoveného v důsledku odstoupení od smlouvy se zapíše na základě ohlášení doloženého souhlasným prohlášením podle odstavce 5 písm. a); v případě, kdy vlastnické právo zanikne osobě, která nebyla účastníkem smlouvy, od níž bylo odstoupeno, činí souhlasné prohlášení kromě osoby, jejíž právo zapsané dosud v katastru zaniklo, a osoby, jejíž právo se obnovilo, také osoba, vůči které bylo od smlouvy odstoupeno.

(18) Zápis vlastnického práva obce vzniklého podle zvláštního právního předpisu⁹⁸⁾ se zapíše na základě ohlášení nově vzniklé obce s náležitostmi obdobnými podle odstavce 7

⁹⁴⁾ § 28 odst. 5 zákona č. 328/1991 Sb., o konkursu a vyrovnání, ve znění zákona č. 105/2000 Sb.

⁹⁵⁾ § 27 odst. 5 zákona č. 328/1991 Sb.

⁹⁶⁾ § 58 odst. 1 zákona č. 26/2000 Sb., o veřejných dražbách.

⁹⁷⁾ § 336l odst. 2 občanského soudního řádu.

⁹⁸⁾ § 22 odst. 4 zákona č. 128/2000 Sb., ve znění zákona č. 234/2006 Sb.

doloženého rozhodnutím krajského úřadu a dohodou obce a přípravného výboru o rozdělení majetku obce mezi původní obec a nově vzniklou obec⁹⁹⁾.

(19) Zánik společného jmění manželů a vznik podílového spoluvlastnictví bývalých manželů se po uplynutí tří let od zániku manželství bez vypořádání společného jmění manželů vkladem práva na základě dohody o vypořádání společného jmění manželů zapíše i na základě ohlášení jednoho z bývalých manželů s náležitostmi obdobnými podle odstavce 6, doloženého pravomocným rozhodnutím soudu o rozvodu manželství a potvrzením soudu, že do uplynutí tří let od zrušení manželství nebyla podána žaloba na soudní vypořádání společného jmění manželů, ani neproběhlo nebo neprobíhá řízení o vypořádání zaniklého společného jmění manželů.

(20) Vlastnické právo k nové jednotce vystavěné v domě na základě smlouvy o výstavbě se zapíše na základě ohlášení zástupce spoluvlastníků domu nebo společenství vlastníků nebo vlastníka nové jednotky doloženém smlouvou o výstavbě, popřípadě další listinou, která prokazuje, že vlastníkem je někdo jiný než stavebník uvedený ve smlouvě o výstavbě.

(21) Vznik zástavního práva k jednotce povinného vlastníka k zajištění pravomocně přisouzených pohledávek vlastníků ostatních jednotek¹⁰⁰⁾ se zapíše na základě ohlášení zástavních věřitelů nebo některého z nich, popřípadě společenství vlastníků¹⁰¹⁾, obsahující označení dotčených vlastníků včetně označení jednotek v jejich vlastnictví a spoluvlastnických podílů na společných částech domu, popřípadě pozemku, doloženého pravomocným rozhodnutím soudu o přisouzení pohledávek vlastníků jednotek. Zánik tohoto zástavního práva se do katastru zapíše na základě potvrzení zástavních věřitelů nebo společenství vlastníků, které musí mít náležitosti potvrzení o zániku práva podle odstavce 7.

§ 39

(1) Katastrální úřad zkoumá, zda listiny uvedené v § 38 jsou čitelné a rozhodnutí uvedená v § 38 jsou čitelná a pravomocná, zda nemovitosti v nich uvedené jsou označeny podle § 5 odst. 1 katastrálního zákona, zda právní vztahy a jejich změny, které listiny potvrzují nebo osvědčují, navazují na dosavadní stav zápisů v katastru, popřípadě zda neobsahují chyby v psaní a počítání nebo jiné zřejmé nesprávnosti.

(2) Zjistí-li katastrální úřad, že rozhodnutí nebo jiná listina má některý z uvedených nedostatků, vrátí ji s uvedením zjištěných nedostatků¹⁰²⁾ vyhotoviteli nebo tomu, kdo ji předložil s ohlášením¹⁰³⁾, případně si chybějící podklady vyžádá. Pro listiny, které jsou podkladem k záznamu práva, platí obdobně § 36 odst. 3 až 5.

(3) Je-li katastrálnímu úřadu postupně doručeno více pravomocných rozhodnutí a jiných listin, jimiž je katastrální úřad vázán, z nichž každá svědčí o vlastnictví jiné osoby k téže nemovitosti, vyjádří katastrální úřad v katastru tuto okolnost duplicitním zápisem vlastnictví. Zároveň o tom vyrozumí osoby, které jsou podle takto rozporných listin označeny za vlastníky s tím, že duplicitní zápis bude v případě sporu o vlastnictví odstraněn na podkladě pravomocného rozhodnutí soudu, nebo v případě shody o vlastnictví na základě

⁹⁹⁾ § 22 odst. 3 zákona č. 128/2000 Sb., ve znění zákona č. 234/2006 Sb.

¹⁰⁰⁾ § 13 odst. 2 a § 15 odst. 3 zákona č. 72/1994 Sb., ve znění zákona č. 103/2000 Sb.

¹⁰¹⁾ § 9 zákona č. 72/1994 Sb., ve znění zákona č. 103/2000 Sb. a zákona č. 451/2001 Sb.

¹⁰²⁾ § 8 zákona č. 265/1992 Sb., ve znění zákona č. 90/1996 Sb.

¹⁰³⁾ § 6 písm. a) katastrálního zákona.

uznání provedeného souhlasným prohlášením s náležitostmi podle § 38 odst. 6, popřípadě jednostranným uznáním práva druhé osobě provedeného prohlášením s obdobnými náležitostmi podle § 38 odst. 6, že vlastnické právo druhé osoby k nemovitosti prohlašující osobou není zpochybňováno. Duplicitní zápis vlastnictví nelze provést na základě rozhodnutí státního orgánu o určení vlastnického práva v případě, že dotčené osoby byly účastníky daného řízení nebo se jedná o takové rozhodnutí, které je podle zákona závazné pro každého. Obdobně postupuje katastrální úřad i při zápisu jiných než vlastnických práv k nemovitostem.

§ 40

(1) Katastrální úřad vede protokol o záznamech, ve kterém zaznamenává došlá rozhodnutí a jiné listiny určené k záznamu právních vztahů do katastru, k vyznačení poznámek (§ 41), k zápisu dalších práv do katastru (§ 42) a jiných údajů katastru (§ 43) a informace o jejich vyřízení.

(2) Na podkladě došlých rozhodnutí a jiných listin uvedených v § 38 se vyznačí v souboru popisných informací u dotčených nemovitostí a jednotek plomba.

(3) Po záznamu do katastru se odstraní plomba vyznačená podle odstavce 2 a rozhodnutí nebo jiná listina se založí do sbírky listin. Plomba se odstraní i po marném uplynutí lhůty stanovené k odstranění zjištěných nedostatků.

§ 41

Poznámky

(1) Listiny určené k zápisu nebo výmazu poznámky²³⁾ se zaznamenávají v protokolu o záznamech a u dotčených nemovitostí se vyznačí plomba.

(2) Katastrální úřad zkoumá, zda listiny podle odstavce 1 jsou čitelné, pravomocné, zda nemovitosti v nich uvedené jsou označeny podle § 5 odst. 1 katastrálního zákona, navazují na dosavadní stav zápisů v katastru, popřípadě zda neobsahují chyby v psaní a počítání nebo jiné zřejmé nesprávnosti.

(3) Zjistí-li katastrální úřad, že rozhodnutí a listina podle odstavce 1 má některý z nedostatků uvedených v odstavci 2, vrátí je s popisem zjištěných nedostatků vyhotoviteli nebo tomu, kdo je předložil s ohlášením, případně si chybějící podklady vyžádá.

(4) Zápis poznámky se provede i v případě, že rozhodnutí neobsahuje doložku vykonatelnosti či právní moci.

(5) Po zápisu nebo výmazu poznámky se odstraní plomba a listina se založí do sbírky listin. Plomba se odstraní i po marném uplynutí lhůty stanovené k odstranění zjištěných nedostatků.

§ 42

Zápis dalších práv do katastru

(1) Pro zápis dalších práv do katastru se použije přiměřeně postupu pro zápis věcných práv do katastru záznamem⁸⁸⁾.

(2) Listiny určené k zápisu dalších práv do katastru a k jejich výmazu se zaznamenávají v protokolu o záznamech a u dotčených nemovitostí se vyznačí plomba.

(3) Zápis katastrální úřad provede na základě ohlášení vlastníka, které musí být doloženo listinou, která změnu dokládá. V listině musí být nemovitosti označeny podle zvláštního právního předpisu⁹⁰⁾, přičemž podpisy nemusí být ověřeny podle § 38 odst. 8.

(4) V případě, že další právo vzniká spolu s vlastnickým právem státu nebo územního samosprávného celku a předložená listina dokládá společný vznik obou těchto práv, provede se zápis dalšího práva v rámci vkladu nebo záznamu vlastnického práva.

(5) V případě zániku vlastnického práva státu nebo územního samosprávného celku, od něhož je odvozeno další právo, se provede výmaz dalšího práva v rámci vkladu nebo záznamu, kterým je zapisován zánik příslušného vlastnického práva, a to pouze na základě listiny, na jejímž základě je prováděn výmaz vlastnického práva, od něhož je další právo odvozeno.

(6) Po zápisu dalších práv do katastru a jejich výmazu se odstraní plomba a listina se založí do sbírky listin.

Oddíl 6 Činnosti při vedení katastru

§ 43

Zápis jiných údajů katastru

(1) Podkladem k zápisu jiných údajů katastru jsou

- a) listiny dokládající skutečnosti, které jsou podle zákona obsahem katastru,
- b) informace vyšetřené katastrálním úřadem nebo převzaté z jiných informačních systémů.

(2) Katastrální úřad zaznamenává listiny podle odstavce 1 v protokolu o záznamech. Po zápisu údajů do katastru založí listinu do sbírky listin.

(3) Pro listiny, které jsou podkladem k zápisu jiných údajů do katastru platí obdobně § 36 odst. 3 až 5 a § 41 odst. 2 a 3.

(4) V případě, kdy se změna jiných údajů katastru vyplývající z rozhodnutí vydaného příslušným státním orgánem podle zvláštního právního předpisu dotýká většího počtu vlastníků a jiných oprávněných, postačuje, je-li ohlášení změny podle zvláštního předpisu¹⁰⁴⁾ učiněno kteroukoliv z dotčených osob v postavení vlastníka nebo jiného oprávněného.

(5) Informaci o zahájení pozemkových úprav zruší katastrální úřad na základě doručeného rozhodnutí o schválení návrhu pozemkových úprav²³⁾. Informaci o schválení návrhu pozemkových úprav zruší katastrální úřad na základě doručeného pravomocného rozhodnutí pozemkového úřadu o výměně nebo přechodu vlastnických práv¹⁰⁴⁾, popřípadě o zřízení nebo zrušení věcného břemene k dotčeným pozemkům.

¹⁰⁴⁾ § 11 odst. 8 zákona č. 139/2002 Sb.

§ 44

Revize katastru

(1) Vyhlášení revize katastru oznámí katastrální úřad dva měsíce před jejím zahájením obci, na jejímž území bude revize katastru prováděna¹⁰⁵⁾.

(2) Před zahájením revize katastru se provede kontrola vnitřního souladu společných údajů souboru geodetických informací a souboru popisných informací.

(3) Pokud je při revizi katastru nezbytná účast vlastníka, přizve jej katastrální úřad k revizi písemnou pozvánkou. Jeho nepřítomnost však není na překážku provedení revize katastru. V těchto případech se využijí při revizi informace zástupce obce a vlastníků sousedních nemovitostí. Stejně se postupuje v případě, že adresa vlastníka není známa a nebo není známo, že taková osoba existuje.

(4) Předmětem revize katastru jsou

- a) hranice katastrálního území,
- b) hranice nemovitostí, druhu pozemku a způsobu využití nemovitostí,
- c) mapové značky, jejichž platnost byla ukončena před účinností této vyhlášky,
- d) další prvky polohopisu, pokud jsou obsahem katastrální mapy,
- e) zápisy v záznamu pro další řízení z hlediska potřebnosti jejich dalšího evidování, sledování a řešení,
- f) seznamy budov s čísly popisnými a budov s čísly evidenčními a seznam budov bez čísel popisných a čísel evidenčních,
- g) jméno, popřípadě jména, příjmení a adresa místa trvalého pobytu fyzické osoby (popřípadě adresa bydliště v cizině, nemá-li trvalý pobyt na území České republiky), název a adresa sídla právnické osoby, která je vlastníkem, a doplnění jejich chybějících rodných čísel, popřípadě dat narození, pokud rodná čísla nebyla přidělena, nebo identifikačních čísel,
- h) body polohového bodového pole,
- i) místní a pomístní názvy.

(5) Zjištěné změny

- a) doložené příslušnou listinou, popřípadě geometrickým plánem nebo záznamem podrobného měření změn (§ 68 a bod 16 přílohy) nebo změny tyto doklady nevyžadující, se vyznačí do příloh protokolu o výsledku revize katastru; vlastník v příloze potvrdí svým podpisem souhlas s vyznačením změny v katastru,
- b) nedoložené podle písmene a) se zapíše do záznamu pro další řízení s uvedením lhůty odstranění zjištěného nesouladu v údajích katastru projednaným způsobem; zápis potvrdí vlastník nebo jeho zástupce svým podpisem.

(6) Pokud zápis podle odstavce 5 písm. b) se týká vlastníka, který není přítomen revizi, zašle mu katastrální úřad výzvu k odstranění zjištěného nesouladu se stanovením lhůty k předložení příslušných listin pro vyznačení změny v katastru¹⁰⁶⁾. Obdobně se postupuje i v případě, kdy vlastník nebo jeho zástupce byl revizi přítomen, ale svým podpisem nestvrdil dojednání podle odstavce 5 písm. b).

¹⁰⁵⁾ § 11 odst. 1 písm. a) katastrálního zákona.

¹⁰⁶⁾ § 10 odst. 1 písm. e) katastrálního zákona.

(7) Katastrální úřad upozorní vlastníka při sjednávání způsobu odstranění nesouladu podle odstavce 5 písm. b) nebo ve výzvě podle odstavce 6 na možnost sankcí za porušení pořádku na úseku katastru při neplnění jeho povinností¹⁰⁷⁾.

(8) Protokol o výsledku revize katastru obsahuje

- a) datum a rozsah provedené revize katastru,
- b) způsob provedení revize katastru (pochůzka v terénu, využití leteckých snímků, jednání s obcí a vlastníky apod.),
- c) výčet příloh protokolu, ve kterých jsou zaznamenány zjištěné změny údajů katastru podle odstavce 5 nebo které obsahují zejména výsledky revize údajů podle odstavce 4 písm. c), d), g) a h) a
- d) jméno, popřípadě jména, příjmení a podpis pověřeného zaměstnance katastrálního úřadu, který revizi provedl, a zástupce obce, který se revize katastru zúčastnil.

Lhůty pro vyznačování změn údajů katastru v katastrálním operátu

§ 45

(1) Katastrální úřad zapisuje změny údajů katastru nejpozději do 30 dnů

- a) po dni nabytí právní moci rozhodnutí o povolení vkladu, nebo
- b) po doručení listiny, která je podkladem pro záznam nebo poznámku.

(2) V případě, že se změny údajů katastru týkají i souboru geodetických informací, vyznačí se v souboru popisných informací a v digitální nebo v digitalizované mapě současně. V případě digitalizované mapy vyhotovené v souřadnicovém systému gusterbergském nebo svatoštěpánském nebo v případě analogové mapy se změny vyznačí v souboru popisných informací bezprostředně po jejich vyznačení v těchto mapách.

(3) Změny jiných údajů katastru se zapisují do 60 dnů po doručení příslušné listiny.

(4) Bezodkladně se zapisují poznámky na podkladě usnesení soudu o nařízení exekuce a rozhodnutí o zajištění majetku v trestním řízení, popřípadě jiné poznámky, pokud tak stanoví zvláštní právní předpis.

Oprava chyb v katastrálním operátu

§ 46

(1) Katastrální úřad vede protokol, do kterého průběžně zaznamenává zahájení opravy z vlastního podnětu a na základě došlých návrhů. Z písemného návrhu na opravu chybného údaje katastru musí být zřejmé, kdo jej činí, který údaj katastru je považován za chybný a jaký údaj by měl být správný.

(2) Chybný zápis práva a údaje s právem souvisejícího, parcelního čísla, čísla popisného a evidenčního, čísla jednotky, druhu pozemku, způsobu využití pozemku, způsobu využití budovy, způsobu využití jednotky, způsobu ochrany nemovitostí, údaje o vlastníku nebo jiném oprávněném podle § 9, který vznikl

- a) při vedení katastru a obnově katastrálního operátu, opraví katastrální úřad na základě návrhu vlastníka nebo jiného oprávněného nebo na základě vlastního zjištění, nebo

¹⁰⁷⁾ § 23 až 26 katastrálního zákona.

b) nesprávnostmi v listinách, podle nichž byly zapsány, opraví katastrální úřad na základě opravy listiny provedené tím, kdo listinu vyhotovil nebo kdo je oprávněn opravu listiny provést.

(3) Chybné geometrické a polohové určení opraví katastrální úřad na základě

- a) výsledků zeměměřických činností, které jsou využívány pro účely katastru (záznam podrobného měření změn nebo geometrický plán) v součinnosti s osobou odborně způsobilou k výkonu zeměměřických činností¹⁰⁸⁾ (dále jen „způsobilá osoba“), nebo
- b) písemného prohlášení vlastníků, že hranice nebyla jimi měněna, není sporná ani nebyla zpochybněna; prohlášení není třeba, pokud z výsledků zjišťování hranic, popřípadě výsledků měření vyhotovených podle dřívějších předpisů, je vůle vlastníků zřejmá.

(4) Chybné zobrazení v analogové mapě a chybné určení výměry parcely opraví katastrální úřad na základě výsledků podle odstavce 3 písm. a).

§ 47

(1) Jiné nepřesnosti v údajích katastru, které nejsou uvedeny v § 46, se nepovažují za chyby, správný údaj se po jejich zjištění zapíše z moci úřední.

(2) Chyba v určení hranice pozemku, která je současně hranicí státní, se opraví na podkladě dokumentárního díla státní hranice.

Oddíl 7

Činnosti při obnově katastrálního operátu

§ 48

Vyhlášení obnovy katastrálního operátu novým mapováním

(1) O obnově katastrálního operátu novým mapováním rozhodne po předchozím souhlasu Úřadu katastrální úřad v těch katastrálních územích, která splňují některou z podmínek stanovených zvláštním předpisem¹⁰⁹⁾.

(2) Oznámení o obnově katastrálního operátu novým mapováním se zveřejní s předstihem šesti měsíců nebo, jedná-li se o obnovu v ucelené části katastrálního území, s předstihem dvou měsíců. Oznámení obsahuje i výzvu ke splnění povinností vlastníků a obce podle zvláštního právního předpisu¹¹⁰⁾. Katastrální úřad zašle oznámení obci, na jejímž území bude katastrální operát obnovován, příslušnému pozemkovému úřadu, osobám, které vlastní v daném území rozsáhlý nemovitý majetek (například dráhy, letiště, pozemní komunikace, lesy) a dále bez ohledu na rozsah vlastnictví státu vždy Úřadu pro zastupování státu ve věcech majetkových a Pozemkovému fondu České republiky.

(3) Termín zahájení obnovy katastrálního operátu oznámí katastrální úřad obci nejméně 30 dní předem a zveřejní ho na internetové stránce katastrálního úřadu.

¹⁰⁸⁾ § 3 odst. 3 a 4 zákona č. 200/1994 Sb.

¹⁰⁹⁾ § 13a katastrálního zákona.

¹¹⁰⁾ § 10 a 11 katastrálního zákona.

Zjišťování hranic

§ 49

(1) Složení komise pro zjišťování hranic projedná předseda komise s obcí, popřípadě podle místních podmínek s dalšími dotčenými správními orgány¹¹¹⁾ (například orgánem ochrany zemědělského půdního fondu, orgánem státní správy lesů, místně příslušným vodoprávním úřadem⁷⁾, pokud lze předpokládat, že by mohla při zjišťování hranice koryta vodního toku vzniknout pochybnost o jeho hranici).

(2) Ke zjišťování hranic přizve katastrální úřad vlastníky, jejichž nemovitosti leží v území, ve kterém bude provedena obnova katastrálního operátu novým mapováním, a rovněž vlastníky nemovitostí sousedících s tímto územím, s výjimkou území, kde se převezmou výsledky předchozí obnovy. Písemná pozvánka kromě místa a času zjišťování hranic obsahuje

- a) upozornění, že k účasti při zjišťování hranic může vlastník pověřit svého zástupce na základě plné moci a že neúčast pozvaného vlastníka nebo jeho zástupce při jednání není na překážku využití výsledků zjišťování hranic a
- b) oznámení o oprávnění pověřených zaměstnanců vstupovat a vjíždět na nemovitosti podle zvláštního právního předpisu¹¹²⁾ a
- c) poučení, že pokud nemohou vyznačit v terénu předepsaným způsobem hranice svých pozemků ani jejich úseky, protože jsou neznatelné, nebudou tyto hranice předmětem zaměření a budou do obnoveného katastrálního operátu doplněny podle dosavadního zobrazení v katastrální mapě, popřípadě podle operátu dřívější pozemkové evidence a výsledek doplnění bude zveřejněn v průběhu řízení o námitkách³⁰⁾.

(3) Účast vlastníků při zjišťování hranic zajišťuje katastrální úřad ve spolupráci s obcí.

(4) Vlastníci jsou ke zjišťování hranic zváni písemnou pozvánkou doručenou nejméně týden předem. Tyto osoby jsou zvány tak, aby zjišťování hranic týkající se všech jejich nemovitostí v katastrálním území mohlo proběhnout v jeden den, ledaže by tomu bránily závažné důvody.

§ 50

(1) Podkladem pro zjišťování hranic, které jsou obsahem katastru, je dosavadní katastrální operát a operáty dřívějších pozemkových evidencí. Na jejich podkladě se vyhotoví náčrty a k nim soupisy nemovitostí uspořádané podle čísel listů vlastnictví.

(2) Při zjišťování hranic se rozlišují

- a) hranice vlastnické,
- b) hranice druhů pozemků, popřípadě rozhraní způsobu využití nemovitosti,
- c) obvody budov a obvody vodních děl,
- d) hranice katastrálního území a hranice územní správní jednotky.

(3) Komise při zjišťování hranic prověřuje i další údaje, které jsou obsahem katastru, a to

- a) údaje o vlastníku podle § 9,
- b) druh pozemku,
- c) způsob využití pozemku a typ a způsob využití budovy,

¹¹¹⁾ § 14 odst. 1 a 2 katastrálního zákona.

¹¹²⁾ § 7 zákona č. 200/1994 Sb., ve znění zákona č. 186/2001 Sb.

- d) popisné číslo budovy nebo evidenční číslo budovy,
- e) místní a pomístní názvy,
- f) další prvky polohopisu.

§ 51

(1) Při zjišťování hranic se vyšetřuje skutečný průběh hranice v terénu, který se porovnává s jejím zobrazením v katastrální mapě nebo v mapě dřívější pozemkové evidence. Průběh hranice katastrálního území se nevyšetřuje, pokud byl již dříve vyšetřen při obnově katastrálního operátu v sousedním katastrálním území. Průběh hranice na obvodu pozemkových úprav se znovu nevyšetřuje.

(2) Lomové body vlastnické hranice označené trvalým způsobem, jejíž průběh v terénu odpovídá zobrazení v katastrální mapě nebo v mapě dřívější pozemkové evidence a vlastníci s ní souhlasí, se v terénu označí barvou. V případě, že lomové body takové hranice nejsou označeny trvalým způsobem a vlastníci se na průběhu hranice shodli, označí se tyto body dočasně, například červeně obarveným kolíkem. Označení těchto lomových bodů trvalým způsobem provedou vlastníci v termínu uvedeném ve výzvě komise. Vlastnické hranice se vyznačí v náčrtu černou čarou 0.014 s rozlišením způsobu trvalého označení hranice (§ 80) mapovými značkami podle bodu 11 přílohy.

(3) U vlastnické hranice, s jejímž trvalým označením v terénu vlastníci souhlasí, ale její průběh neodpovídá zobrazení v katastrální mapě nebo u pozemků evidovaných zjednodušeným způsobem v mapě dřívější pozemkové evidence, prověří komise příčinu tohoto stavu. Je-li příčinou

- a) chybné zobrazení hranice, vyznačí se v náčrtu její oprava červenou čarou 0.012 a v soupisu nemovitostí potvrdí vlastníci svým podpisem souhlas s průběhem a vyznačením opravy hranice,
- b) zřetelný posun hranice způsobený přírodními vlivy, s výjimkou změn podle zvláštního právního předpisu¹¹³⁾, zobrazí se změna hranice v náčrtu červenou čarou 0.012 a v soupisu nemovitostí se poznamená důvod změny hranice a skutečnost, že se nejedná o chybu v katastru,
- c) vědomě provedená změna průběhu hranice v terénu, vyznačí se v náčrtu hranice dosud zobrazená v katastrální mapě černou čarou 0.014 a nová hranice se vyznačí červenou čarou 0.012 se slučkou, přičemž vlastníci se vyzvou k předložení příslušných listin a tato skutečnost se poznamená v soupisu nemovitostí.

(4) Dojde-li k rozporu¹¹⁴⁾ v tvrzení vlastníků o průběhu vlastnické hranice, vyznačí se v náčrtu dosavadní hranice podle zobrazení v katastrální mapě nebo v mapě dřívější pozemkové evidence mapovou značkou sporné hranice (bod 10 přílohy). Komise poučí vlastníky o možnosti řešit spor o vlastnictví příslušné části pozemku občanskoprávní cestou.

(5) Hranice pozemku, který se v katastru eviduje se způsobem využití vodní tok v korytě přirozeném nebo upraveném, se v terénu zjišťuje za účasti správce vodního toku, vodoprávního úřadu a přítomných vlastníků sousedních pozemků. V případě, že tento způsob využití pozemku

- a) není u dotčeného pozemku v katastru evidován a podle vyjádření vodoprávního úřadu došlo k přechodu vlastnických práv podle zvláštního právního předpisu¹¹⁵⁾, považuje se

¹¹³⁾ § 45 vodního zákona.

¹¹⁴⁾ § 14 odst. 6 katastrálního zákona.

¹¹⁵⁾ § 127 odst. 5 vodního zákona.

- v terénu vyšetřená hranice koryta vodního toku za hranici druhu pozemku,
- b) není u dotčeného pozemku v katastru evidován a podle vyjádření vodoprávního úřadu nedošlo k přechodu vlastnických práv podle zvláštního právního předpisu¹¹⁵⁾, považuje se v terénu vyšetřená hranice koryta vodního toku za hranici vlastnickou,
 - c) odpovídá zobrazení v katastrální mapě, považuje se hranice koryta vodního toku za vlastnickou hranici,
 - d) neodpovídá zobrazení v katastrální mapě a je-li příčinou změna koryta vodního toku podle zvláštního právního předpisu¹¹³⁾, považuje se v terénu vyšetřená hranice koryta vodního toku za hranici druhu pozemku.

(6) Při zjišťování obvodu budovy nebo obvodu vodního díla, které nejsou doposud vyznačeny v katastru nebo jejichž obvod neodpovídá zobrazení v katastrální mapě, se vyznačí v náčrtu jejich obvod červenou čarou 0.012 a mapovou značkou budovy nebo vodního díla. Komise upozorní vlastníka na povinnost předložit příslušnou listinu pro zápis nové budovy nebo vodního díla, popřípadě změny obvodu budovy nebo obvodu vodního díla do katastru¹¹⁶⁾.

(7) Průběh hranice katastrálního území, která je shodná s hranicí státu, se v terénu nezjišťuje. Údaje o průběhu této hranice pro potřebu obnovy katastrálního operátu se převezmou z dokumentárního díla státních hranic⁴⁶⁾.

(8) Průběh hranice způsobu ochrany nemovitostí (bod 6 přílohy) se v terénu nezjišťuje. Do obnoveného katastrálního operátu se tyto hranice přebírají z dosavadní katastrální mapy, popřípadě z podkladů předložených příslušnými správními orgány.

(9) Změna hranice druhu pozemku, včetně změny, která v terénu vznikla v důsledku drobných pozvolných dlouhodobých posunů hranice v rámci zemědělského půdního fondu¹¹⁷⁾, a změna rozhraní způsobu využití pozemku se v náčrtu vyznačí červenou čarou 0.012 podle skutečného stavu v terénu. Komise upozorní vlastníka na povinnost předložit příslušnou listinu pro zápis změny do katastru, je-li taková listina ke změně potřebná⁵⁸⁾.

(10) Zjištěné změny dalších údajů podle § 50 odst. 3, popřípadě návrh na sloučení parcel, doložené příslušnou listinou nebo tuto listinu nevyžadující, se vyznačí do výsledku zjišťování hranic, v němž vlastníci potvrdí svým podpisem souhlas s vyznačením této změny v katastru.

(11) Při zjišťování hranic se projedná s obcemi a příslušnými vlastníky možnost nahrazení hranice katastrálního území nebo obce probíhající korytem vodního toku nebo pozemní komunikací pevnou hranicí.

(12) Náčrt zjišťování hranic je vyhotoven ve vhodném měřítku jako zvětšenina katastrální mapy nebo se připravuje počítačovými prostředky na podkladě rastrového obrazu katastrální mapy tak, aby dovozoval zřetelné zobrazení hranic pozemků a zapsání údajů. Náčrt se připravuje na kvalitním papíru o hmotnosti nejméně 150 g/m² ve formátu A3, popřípadě se do tohoto formátu skládá. Obsahuje v barevném rozlišení zobrazení dosavadních a nových hranic pozemků, včetně hranic pozemků evidovaných zjednodušeným způsobem, další prvky polohopisu, místní a pomístní názvy, čísla listů vlastnictví, čísla popisná a čísla evidenční budov, čísla sousedních náčrtů, rozhraní jednotlivých náčrtů, orientaci náčrtu k severu a údaj o jeho měřítku, název katastrálního území, informaci o čísle protokolu a čísle odpovídajícího

¹¹⁶⁾ § 5 odst. 6 katastrálního zákona.

¹¹⁷⁾ § 19 zákona č. 334/1992 Sb., ve znění zákona č. 98/1999 Sb.

měřického náčrtu, dále datum vyhotovení, podpis vyhotovitele náčrtu, podpisy členů komise a otisk razítka katastrálního úřadu se státním znakem.

(13) Výsledky jednání komise s vlastníky při zjišťování hranice se zaznamenávají v náčrtu a v soupisu nemovitostí, ve kterém příslušní vlastníci potvrdí svým podpisem s uvedeným datem podpisu souhlas

- a) s průběhem a označením hranice podle zjištění v terénu, nebo se uvede důvod odmítnutí vlastníka takový souhlas vyjádřit,
- b) s převzetím dosavadní hranice z údajů katastru,
- c) se zobrazením zjištěných změn hranic v obnoveném souboru geodetických informací,
- d) s dohodnutým termínem k označení hranic trvalým způsobem a k předložení listin potřebných pro zápis zjištěných změn v katastru s uvedením lhůty k jejich předložení.

Změny vyšetřené a nedoložené příslušnými listinami se zapíší do záznamu pro další řízení s uvedením lhůty a projednaného způsobu odstranění nesouladů. Údaje, u kterých došlo v soupise ke změně, se přeškrtnou červenou čarou 0.012 tak, aby původní údaj zůstal čitelný. Opravy údajů v jednotlivých částech soupisu nemovitostí musí být podepsány vlastníky dotčených pozemků a předsedou komise. V případě, že vlastník s výsledky zjišťování hranic nesouhlasí, vyjádří svůj důvod nesouhlasu v soupisu nemovitostí s připojením podpisu a data podpisu.

(14) O výsledku zjišťování hranic sepiše komise protokol, který obsahuje

- a) údaj o katastrálním území a období, ve kterém bylo provedeno zjišťování hranic,
- b) jména a příjmení předsedy a členů komise,
- c) způsob vyhlášení zahájení obnovy katastrálního operátu novým mapováním v obci,
- d) způsob zajištění účasti vlastníků při zjišťování hranic,
- e) odkaz na výsledky a doklady, ve kterých jsou zaznamenány výsledky zjišťování hranic s podpisy vlastníků,
- f) datum sepsání protokolu s podpisy členů komise.

(15) Přílohou protokolu jsou náčrty s přehledem jejich kladu, soupisy nemovitostí a seznam místních a pomístních názvů, které jsou průkazným dokladem výsledků zjišťování hranic jednotlivých pozemků a jednotlivých údajů katastru, dále doklady o doručení pozvání k účasti na zjišťování hranic, o účasti zástupců vlastníků doložené plnou mocí apod.

Vyhotovení nového souboru geodetických informací a nového souboru popisných informací

§ 52

(1) Při obnově katastrálního operátu novým mapováním může katastrální úřad provést přečíslování parcel.

(2) Parcely se přečíslovávají v rámci katastrálního území. Při přečíslování se zpravidla parcely číslují průběžně v jedné číselné řadě bez rozlišení na stavební a pozemkové parcely. V případě potřeby lze přečíslovat pouze jednu z číselných řad parcel, popřípadě jen část katastrálního území.

(3) S přečíslováním se započne v zastavěném území, kde se všechny parcely přečísľují v průběžném sledu, a dále mimo zastavěné území tak, aby čísla parcel na sebe s ohledem na vzájemnou polohu nemovitostí pokud možno vhodně navazovala.

(4) Součástí obnoveného katastrálního operátu je srovnávací sestavení parcel s porovnáním parcel dosavadního a obnoveného katastrálního operátu, a to podle jednotlivých listů vlastnictví.

§ 53

Obnovený soubor geodetických informací se vyhotoví na podkladě

- a) výsledků zjišťování hranic,
- b) výsledků zeměměřických činností v polohovém bodovém poli a výsledků měření pro účely nového geometrického a polohového určení katastrálního území, pozemků, budov a dalších prvků polohopisu katastrální mapy,
- c) výsledků dřívějších zeměměřických činností dokumentovaných v katastru, pokud vyhovují z hlediska přesnosti a pokud je jejich využití účelné,
- d) výsledků zeměměřických činností vyznačených v dosavadním souboru geodetických informací v průběhu obnovy katastrálního operátu novým mapováním,
- e) dosavadní katastrální mapy a mapy dřívějších pozemkových evidencí, popřípadě upřesněných přidělových plánů,
- f) geodetické části dokumentace skutečného provedení stavby, jedná-li se o další prvky polohopisu,
- g) přečíslování parcel, pokud bylo provedeno.

§ 54

Obnovený soubor popisných informací se vyhotoví na podkladě

- a) dosavadního souboru popisných informací, v němž jsou zapsány změny údajů katastru uvedené v soupisu nemovitostí a změny údajů o parcelách, vyplývající z obnoveného souboru geodetických informací, a
- b) listin určených ke vkladu nebo záznamu, doručených k zápisu do katastru v průběhu obnovy katastrálního operátu novým mapováním.

§ 55

Vyhlášení platnosti obnoveného katastrálního operátu

(1) Platnost obnoveného katastrálního operátu je katastrálním úřadem vyhlášena ke dni, kdy dosavadní katastrální operát je nahrazen v Informačním systému katastru nemovitostí obnoveným katastrálním operátem.

(2) Okolnost, že o námitce nebylo dosud pravomocně rozhodnuto, vyznačí katastrální úřad v katastru. Toto vyznačení odstraní po nabytí právní moci rozhodnutí o námitce¹¹⁸⁾.

(3) Sdělení o vyhlášení platnosti obnoveného katastrálního operátu zašle katastrální úřad obci, na jejímž území byl katastrální operát obnoven.

(4) Informace o vyhlášení platnosti obnoveného katastrálního operátu se zveřejňují na internetových stránkách katastrálního úřadu a Úřadu.

(5) Po vyhlášení platnosti obnoveného katastrálního operátu se dosavadní operát stává neplatným¹¹⁹⁾. Po uplynutí skartační lhůty se vybrané části dosavadního katastrálního operátu uloží do archivu, ostatní části se vyřadí z katastrálního operátu a předají ke zničení.

¹¹⁸⁾ § 17 odst. 1 katastrálního zákona.

§ 56

Obnova katastrálního operátu přepracováním souboru geodetických informací a převod číselného vyjádření analogové mapy do digitální podoby

(1) Katastrální mapy, které jsou podle § 15 odst. 1 písm. b) vedeny jako analogové mapy, se obnovují přepracováním na digitální mapu nebo digitalizovanou mapu.

(2) O obnově katastrálního operátu přepracováním rozhodne katastrální úřad.

(3) Oznámení o zahájení obnovy katastrálního operátu přepracováním se zveřejní nejméně dva měsíce předem na úřední desce a internetové stránce katastrálního úřadu. Oznámení zašle katastrální úřad územně příslušné obci s žádostí o jeho zveřejnění.

(4) Při obnově katastrálního operátu přepracováním se provede

- a) částečná revize katastru v rozsahu alespoň podle § 44 odst. 4 písm. a), e), f), h), a i) a doplnění neúplných údajů podle písmene g),
- b) doplnění pozemků dosud evidovaných zjednodušeným způsobem do obnovovaného souboru geodetických informací (§ 82),
- c) oprava zjištěných chyb v katastru,
- d) porovnání souladu mezi souborem popisných a souborem geodetických informací,
- e) nový výpočet výměr dílů BPEJ.

(5) Souřadnice lomových bodů hranic parcel analogové mapy a parcel zjednodušené evidence, souřadnice lomových bodů obvodů budov a obvodů vodních děl a souřadnice lomových bodů dalších prvků polohopisu se

- a) převezmou z registru souřadnic těchto bodů evidovaných v katastru,
- b) vypočtou z výsledků dřívějšího geodetického nebo fotogrammetrického určení polohopisu v S-JTSK nebo v původním souřadnicovém systému, ve kterém bylo provedeno číselné zaměření přepracovávané katastrální mapy nebo z výsledků měření dokumentovaných v záznamech podrobného měření změn v místním souřadnicovém systému; v případě dalších prvků polohopisu převezmou z geodetické části dokumentace skutečného provedení stavby podle zvláštního právního předpisu¹²⁰⁾.
- c) určí vektorizací rastrových souborů analogových map v S-JTSK nebo v jiném souřadnicovém systému transformovaných do S-JTSK, u nichž je eliminována deformace mapy, nebo
- d) určí kartometrickou digitalizací, pokud nelze užít postup podle písmene c), přičemž souřadnice se transformují do S-JTSK po mapových listech nebo po blocích.

(6) Při obnově katastrálního operátu přepracováním lze přečíslovat parcely, pokud jejich číslování je nepřehledné nebo je poddělení některých kmenových čísel parcel příliš vysoké. Přečíslování parcel se dokumentuje ve srovnávacím sestavení parcel dosavadního katastrálního operátu včetně parcel zjednodušené evidence a obnoveného katastrálního operátu.

¹¹⁹⁾ § 17 odst. 2 katastrálního zákona.

¹²⁰⁾ § 13 odst. 5 písm. a) bod 3 vyhlášky č. 31/1995 Sb., ve znění vyhlášky č. 365/2001 Sb.

(7) V souboru popisných informací se při obnově katastrálního operátu přepracováním v případě

- a) digitální katastrální mapy zavedou výměry určené z jejího grafického počítačového souboru,
- b) digitalizované katastrální mapy ponechají dosavadní výměry parcel, jejichž způsob určení je označen kódem 1 a 2; u výměr s kódem 0 se ponechají dosavadní výměry v případě, že nejsou překročeny mezní odchylky podle bodu 14.9 přílohy a v ostatních případech se zavedou výměry určené z grafického počítačového souboru digitalizované katastrální mapy.

(8) Při vyhlášení platnosti obnoveného katastrálního operátu se přiměřeně postupuje podle § 55.

(9) Vyhlášení platnosti obnoveného katastrálního operátu, které v případě digitalizované mapy obsahuje i stanovenou formu zpracování návrhu na zobrazení změny v katastrální mapě, se zveřejní v součinnosti s příslušnou obcí a na internetové stránce katastrálního úřadu a Úřadu.

(10) Při převodu číselného vyjádření analogové mapy v S-JTSK do digitální podoby se při doplňování pozemků dosud evidovaných zjednodušeným způsobem postupuje podle odstavce 5 až 7. Uvědomění vlastníků o doplnění těchto pozemků do digitální mapy se provede

- a) oznámením, nebo
- b) vyložením doplněného souboru popisných informací a souboru geodetických informací k veřejnému nahlédnutí. V souladu s § 46 je možné při veřejném nahlédnutí podat návrh na opravu údajů katastru.

Obnova katastrálního operátu na podkladě výsledků pozemkových úprav

§ 57

(1) Výsledky zeměměřických činností při pozemkových úpravách určené pro obnovu katastrálního operátu¹²¹⁾ (dále jen „výsledky pozemkových úprav“) musí splňovat ustanovení této vyhlášky.

(2) Katastrální úřad stanoví do 30 dnů po obdržení vyrozumění pozemkového úřadu o zahájení řízení o pozemkových úpravách podmínky a způsob zpracování výsledků pozemkových úprav. Zejména určí postup při označení parcel parcelními čísly a způsoby transformace rastrových souborů map dřívějších pozemkových evidencí¹²²⁾.

(3) Při obnově katastrálního operátu podle odstavce 1 se v obvodu pozemkových úprav¹²³⁾ a na jeho hranici použijí ustanovení zvláštních právních předpisů¹²⁴⁾ a přiměřeně ustanovení této vyhlášky o zjišťování hranic při obnově katastrálního operátu novým mapováním.

¹²¹⁾ § 2 zákona č. 139/2002 Sb., ve znění zákona č. 309/2002 Sb. a zákona č. 186/2006 Sb.

¹²²⁾ § 6 odst. 6 zákona č. 139/2002 Sb.

¹²³⁾ § 3 zákona č. 139/2002 Sb., ve znění zákona č. 309/2002 Sb. a zákona č. 186/2006 Sb.

¹²⁴⁾ Zákon č. 139/2002 Sb., ve znění pozdějších předpisů.

Vyhláška č. 545/2002 Sb., o postupu při provádění pozemkových úprav a náležitostech návrhu pozemkových úprav.

(4) V případě, že se v katastrálním území současně s obnovou podle odstavce 1 obnovuje katastrální operát mimo obvod pozemkových úprav, projedná katastrální úřad s pozemkovým úřadem organizaci vlastních činností tak, aby zúčastnění vlastníci byli informováni a zváni k účasti bez zbytečné újmy na času nebo nákladech.

(5) Nebudou-li výsledky využity k obnově katastrálního operátu bezprostředně (například pro jejich malý územní rozsah), vyhotoví se pro vyznačení výsledku pozemkových úprav v katastrálním operátu geometrický plán [§ 64 odst. 1 písm. e)] nebo upřesněný přidělový plán (§ 75). V tom případě se použije také § 59 odst. 1 písm. a) až e) a n).

§ 58

(1) Hranice nových pozemků se vytyčují a označují na základě schváleného návrhu pozemkových úprav¹²⁵⁾ podle potřeb vlastníků. Správnost vytyčení se ověřuje nezávislým kontrolním měřením a výsledek ověření musí vyhovět charakteristice přesnosti stanovené v bodu 13 přílohy.

(2) Hranice nových pozemků se v obnoveném souboru geodetických informací zobrazují mapovou značkou pořadové číslo 2.19 podle bodu 10.3 přílohy, i kdyby jejich lomové body při pozemkových úpravách nebyly označeny a zaměřeny.

(3) V případě ponechání pohyblivé hranice v obnovovaném katastrálním operátu se souřadnice lomových bodů této hranice vypočtou jako průměr ze souřadnic protilehlých lomových bodů spůlné parcely, kterou pohyblivá hranice prochází.

§ 59

(1) Pro obnovu katastrálního operátu se katastrálnímu úřadu předávají

- a) seznam parcel vstupujících do pozemkových úprav,
- b) pravomocné rozhodnutí o schválení návrhu pozemkových úprav,
- c) pravomocné rozhodnutí o výměně nebo přechodu vlastnických práv, popřípadě o zřízení nebo zrušení věcného břemene k řešeným pozemkům,
- d) protokoly o zjišťování hranice obvodu pozemkových úprav a hranic neřešených pozemků, související náčrty a soupisy nemovitostí,
- e) geometrické plány a záznamy podrobného měření změn na obvodu pozemkových úprav,
- f) technická zpráva, popřípadě dílčí technické zprávy podle ucelených etap činností s výčtem předávaných částí,
- g) dokumentace o zřízení nebo doplnění podrobného polohového bodového pole podle § 61 odst. 2,
- h) dokumentace nového geometrického a polohového určení pozemků a dalších prvků polohopisu katastrální mapy, která obsahuje
 1. měřické náčrty,
 2. přehled měřických náčrtů,
 3. zápisníky podrobného měření,
 4. protokol o výpočtech a splnění kritérií přesnosti výsledku zeměměřické činnosti (dále jen „protokol o výpočtech“),
- i) seznam souřadnic pomocných a podrobných bodů v rozsahu týkajícím se obnovy souboru geodetických informací,
- j) dokumentace o vytyčení hranic pozemků,

¹²⁵⁾ § 12 odst. 2 zákona č. 139/2002 Sb.

- k) geometrické plány pro vyznačení věcného břemene zřizovaného k části pozemku,
- l) digitální mapa ve vztažném měřítku 1:1 000 a údaje evidované o parcelách v souboru popisných informací podle schváleného návrhu pozemkových úprav včetně vymezení rozsahů věcných břemen k částem pozemků; tyto údaje se předávají ve výměnném formátu,
- m) u parcel údaje o BPEJ ve výměnném formátu,
- n) podklady nebo listiny pro
 1. vydání rozhodnutí o změnách hranic katastrálních území,
 2. vyznačení změn údajů o ochraně nemovitostí,
 3. jednání o změnách pomístních názvů,
- o) námitky podané k neřešeným pozemkům k rozhodnutí katastrálnímu úřadu¹²⁶⁾,
- p) dohody obcí o změnách hranic obcí.

(2) Výsledky zeměměřických činností využité pro obnovu katastrálního operátu na podkladě pozemkových úprav ověřené podle zvláštního právního předpisu¹²⁷⁾ musí být katastrálnímu úřadu předány úředně oprávněným zeměměřickým inženýrem¹²⁸⁾ (dále jen „ověřovatel“) k posouzení způsobilosti jejich převzetí do katastru nejméně 30 dnů před vydáním rozhodnutí o výměně nebo přechodu vlastnických práv.

(3) Podklady pro obnovu podle odstavce 1 se mohou předávat postupně, přitom doklady podle odstavce 1 písm. d), e), g) a o) předá ověřovatel bez zbytečného odkladu.

(4) Nový soubor geodetických informací a soubor popisných informací vyhotovený podle podkladů uvedených v odstavci 1 se do katastru zavede bezodkladně po doručení pravomocného rozhodnutí o výměně nebo přechodu vlastnických práv, popřípadě o zřízení nebo zrušení věcného břemene k dotčeným pozemkům. Platnost obnoveného katastrálního operátu se zveřejní na internetových stránkách katastrálního úřadu a Úřadu.

(5) Katastrální úřad uvědomí o platnosti obnoveného katastrálního operátu vlastníky neřešených pozemků písemným oznámením.

Oddíl 8

Zeměměřické činnosti pro účely katastru

§ 60

Pro účely katastru se využívají zejména tyto výsledky zeměměřických činností ve veřejném zájmu¹²⁹⁾ ověřené podle zvláštního právního předpisu¹³⁰⁾

- a) dokumentace o zřízení, obnovení nebo přemístění bodu podrobného polohového bodového pole,
- b) záznamy podrobného měření změn,
- c) geometrické plány a upřesněné přidělové plány,
- d) výsledky podrobného měření pro obnovu katastrálního operátu a
- e) geodetická část dokumentace skutečného provedení stavby pro zobrazení dalších prvků polohopisu v katastrální mapě¹²⁰⁾.

¹²⁶⁾ § 8 odst. 1 zákona č. 139/2002 Sb.

¹²⁷⁾ § 12 odst. 1 písm. a) a odst. 2 zákona č. 200/1994 Sb., ve znění zákona č. 186/2001 Sb.

¹²⁸⁾ § 14 zákona č. 200/1994 Sb., ve znění zákona č. 186/2001 Sb.

¹²⁹⁾ § 4 zákona č. 200/1994 Sb., ve znění zákona č. 186/2001 Sb. a zákona č. 319/2004 Sb.

¹³⁰⁾ § 12 zákona č. 200/1994 Sb., ve znění zákona č. 186/2001 Sb.

Podrobné polohové bodové pole a podrobné měření

§ 61

(1) Technické požadavky na body podrobného polohového bodového pole jsou uvedeny v bodu 12 přílohy.

(2) Dokumentace o zřízení měřické značky bodu podrobného polohového bodového pole obsahuje

- a) technickou zprávu s protokolem, jejíž přílohou je zápisník měření, protokol o výpočtech a seznam souřadnic,
- b) geodetické údaje o bodu podrobného polohového bodového pole a přehledný náčrt a
- c) doklad o oznámení nebo projednání umístění měřické značky bodu podrobného polohového bodového pole podle bodů 12.4 a 12.5 přílohy s vlastníkem dotčené nemovitosti.

Ověření dokumentace o zřízení měřické značky bodu podrobného polohového bodového pole ověřovatelem upravuje zvláštní právní předpis¹³⁰⁾.

§ 62

(1) Geometrickým základem podrobného měření jsou

- a) body polohového bodového pole, popřípadě pomocné měřické body, v případě použití technologie globálního polohového systému¹³¹⁾ (dále jen „GPS“) také body referenční sítě permanentních stanic,
- b) v terénu jednoznačně identifikovatelné podrobné body, charakterizované kódem kvality 3, se souřadnicemi v S-JTSK (výjimečně v místním souřadnicovém systému, nejedná-li se o stanovené prostory), nelze-li postupovat podle písmene a) nebo je-li to vzhledem k napojení změny na stávající stav katastrální mapy a její rozsah účelnější a vhodnější.

(2) Charakteristiky a kritéria přesnosti podrobného měření a určení souřadnic podrobných bodů polohopisu katastrální mapy a způsoby ověření a testování přesnosti výsledků zeměměřických činností jsou uvedeny v bodu 13 přílohy.

(3) Stanovené prostory se zveřejňují na internetových stránkách příslušného katastrálního úřadu a Úřadu.

§ 63

Převzetí výsledku zeměměřických činností

(1) Převzetím výsledku zeměměřických činností se rozumí převzetí ověřeného výsledku zeměměřických činností, který se využívá pro správu a vedení katastru, katastrálním úřadem od způsobilé osoby. Postup při převzetí geometrického plánu je upraven v § 72.

(2) Při převzetí pověřený zaměstnanec katastrálního úřadu zkontroluje, zda výsledek zeměměřických činností pro účely katastru neobsahuje zjevné vady. Přitom vždy přezkoumá, zda výsledek zeměměřických činností

- a) je ověřen ověřovatelem v rozsahu jeho oprávnění,

¹³¹⁾ § 12a vyhlášky č. 31/1995 Sb., ve znění vyhlášky č. 92/2005 Sb.

- b) má předepsané náležitosti,
- c) vychází z údajů katastru, zda je měření připojeno na body geometrického základu v souladu s § 62, zda výsledek zeměměřických činností nepřekračuje stanovené mezní odchylky a zda jsou nové a změněné parcely označeny správnými parcelními čísly.

U zeměměřických činností lze převzít jejich dílčí výsledky, pokud vznikají postupným dokončováním ucelených a na sebe navazujících samostatných etap činností.

(3) Neshledá-li katastrální úřad při přezkoumání vadu ve výsledku zeměměřických činností, vyznačí jeho převzetí na první straně předávané dokumentace. Pokud výsledek zeměměřických činností obsahuje vady, pro které ho nelze převzít do katastru, doručí katastrální úřad dokumentaci zpět způsobilé osobě. O výsledku převzetí katastrální úřad vyrozumí písemně ověřovatele. Při opakovaném předkládání výsledku zeměměřických činností se závažnými vadami oznámí katastrální úřad takové zjištění místně příslušnému inspektorátu.

(4) Při převzetí výsledku zeměměřických činností může katastrální úřad požadovat předložení dokladu o splnění požadavku na měřidla pro výkon zeměměřických činností ve veřejném zájmu¹³²⁾.

Oddíl 9

Geometrický plán a upřesněný přídělový plán

§ 64

(1) Geometrický plán se vyhotovuje pro

- a) změnu hranice katastrálního území a hranice územní správní jednotky, jde-li o případ podle § 21 odst. 5,
- b) rozdělení pozemku,
- c) změnu hranice pozemku,
- d) vyznačení budovy a vodního díla nebo změny jejich obvodu v katastru s výjimkou případu podle § 15 odst. 6 písm. h),
- e) určení hranic pozemků při pozemkových úpravách¹³³⁾ v případě, že jejich výsledky nejsou využity pro obnovu katastrálního operátu,
- f) doplnění souboru geodetických informací o pozemek dosud evidovaný zjednodušeným způsobem, pokud se jeho hranice vytyčují a označují v terénu,
- g) opravu geometrického a polohového určení nemovitosti,
- h) upřesnění údajů o parcele podle přídělového řízení,
- i) průběh vytyčené nebo vlastníky upřesněné hranice pozemků,
- j) vymezení rozsahu věcného břemene k části pozemku.

(2) V katastrální mapě nelze bez geometrického plánu nebo upřesněného přídělového plánu (§ 75) zobrazit předmět obsahu katastru, k němuž se zapisují práva, s výjimkou případů podle § 82 odst. 2.

(3) Zasahuje-li předmět měření znázorněný na geometrickém plánu do více katastrálních území, vyhotoví se samostatný geometrický plán pro každé katastrální území, není-li s katastrálním úřadem dohodnuto jinak.

¹³²⁾ § 4 odst. 3 zákona č. 200/1994 Sb., ve znění zákona č. 186/2001 Sb. a zákona č. 319/2004 Sb.

¹³³⁾ § 19 zákona č. 229/1991 Sb., ve znění zákona č. 93/1992 Sb., zákona č. 183/1993 Sb., zákona č. 139/2002 Sb. a zákona č. 320/2002 Sb.

(4) Geometrický plán je technickým podkladem pro vyhotovení rozhodnutí a jiných listin ke změnám podle odstavce 1 a spolu se záznamem podrobného měření změn je podkladem pro provedení změny v souboru geodetických informací a v souboru popisných informací.

§ 65

Podklady pro vyhotovení geometrického plánu

(1) Závazným podkladem pro vyhotovení geometrického plánu jsou údaje souboru geodetických informací a souboru popisných informací.

(2) Mapa bývalého pozemkového katastru nebo jiné grafické znázornění nemovitostí spolu s příslušnými písemnými údaji z veřejných knih a operátů dřívějších pozemkových evidencí se použijí jako podklady k vyjádření právních vztahů k nemovitostem, pokud nejsou dosud vyznačeny v souboru geodetických a popisných informací katastru nebo pokud mají vyšší grafickou přesnost než platná katastrální mapa.

(3) Dalšími podklady jsou zejména

- a) záznamy podrobného měření změn [§ 1 odst. 2 písm. b)],
- b) údaje o bodech základního polohového bodového pole, zhušťovacích bodech a bodech podrobného polohového bodového pole,
- c) údaje o BPEJ ve formě počítačového souboru nebo jako kopie grafického podkladu se zobrazením obvodů a kódů BPEJ v územích, kde jsou v katastru obsaženy.

§ 66

Součinnost při vyhotovování geometrického plánu

(1) K vyhotovení geometrického plánu katastrální úřad

- a) přidělí číslo záznamu podrobného měření změn, podle potřeby parcelní čísla nových parcel a čísla bodů podrobného polohového bodového pole, pokud budou takové body zřizovány, a
- b) poskytne bezúplatně v nezbytném rozsahu podklady podle § 65 ve výměnném formátu nebo ve formě rastrových dat a pokud nelze jinak ve formě reprografických kopií.

(2) Od způsobilé osoby, která vyhotovuje geometrický plán (dále jen „vyhotovitel plánu“), může katastrální úřad při poskytování podkladů podle odstavce 1 požadovat v případě pochybností předložení dokladu prokazujícího způsobilost podle zvláštního právního předpisu¹⁰⁸⁾.

§ 67

Zeměměřické činnosti v terénu

(1) Zeměměřické činnosti v terénu musí být provedeny tak, aby

- a) při použití geodetických metod včetně technologie GPS umožnily určit souřadnice lomových bodů změny podle § 69 odst. 1 a
- b) výsledek měření mohl být přesně zobrazen a spojen s nezměněným a správně zobrazeným polohopisným obsahem katastrální mapy.

(2) Je-li změnu potřebné zobrazit a navázat na polohopisný obsah katastrální mapy, která není v S-JTSK, měření se připojí s ohledem na rozsah zaměřované změny na dostatečný počet

podrobných bodů v terénu jednoznačně identifikovatelných a zobrazených v katastrální mapě (dále jen „identické body“).

(3) Pro připojení měření na identické body platí, že zaměřované podrobné body musí být uvnitř kružnice se středem v polovině spojnice navzájem nejvzdálenějších identických bodů, jejíž poloměr je roven $3/4$ délky takové spojnice.

(4) Za identické body se volí body v okolí změny, zejména

- a) trvalým způsobem označené původní lomové body na hranicích katastrálních území nebo na hranicích pozemků, přednostně jsou-li na styku tří nebo více takových hranic,
- b) lomové body na obvodu budov, popřípadě body na jiných trvalých předmětech obsahu katastrální mapy, lze-li předpokládat, že se jejich původní poloha nezměnila.

(5) Jako identický bod lze použít i styk hranic tří nebo více pozemků, trvalým způsobem neoznačený, jehož poloha je v terénu zřetelná a určitá. Výjimečně lze identický bod nahradit průsečíkem spojnice dvou identických bodů s hranicí pozemku, která je v terénu zřetelná a určitá, popřípadě identickou linií hranice pozemku, která je v terénu zřetelná a určitá. Průsečík musí být zajištěn alespoň jednou kontrolní mírou. Je-li více použitelných identických bodů, volí se přednostně body co nejbližší zaměřované změně.

(6) Je-li třeba změnu navázat na polohopisný obsah mapy dřívější pozemkové evidence, připojí se měření na identické body způsobem podle odstavce 2, nebo se polohopisný obsah mapy dřívější pozemkové evidence ztotožní s polohopisným obsahem katastrální mapy a dále se změna navazuje na polohopisný obsah takto ztotožněných map.

(7) Zpravidla před měřením se nově určované lomové body navrhovaných a dosavadních vlastnických hranic pozemků označí trvalým způsobem podle § 80. Při vytyčení bodu na neznatelné dosavadní vlastnické hranici, ze kterého nová hranice při dělení pozemku vychází, se postupuje podle oddílu 10. Body polohopisu zaměřované kontrolně (dále jen „kontrolní body“), jiné než vlastnické hranice pozemků a rozsah věcného břemene k části pozemku se označí pro účely zaměření dočasným způsobem.

(8) Při měření se ověří, zda se v terénu nezměnila poloha bodů geometrického základu a identických bodů, popřípadě identických linií hranice podle odstavce 6. Body bodového pole se ověřují podle geodetických údajů nebo z výsledků měření. Ověření identických bodů se provede určením jejich vzájemné polohy (například polárním zaměřením) nebo změřením vzdálenosti identického bodu od nejméně 2 jiných bodů, které lze považovat za identické, nebo od bodů polohového bodového pole a porovnáním výsledku s odpovídajícími mírami v dokumentovaných výsledcích jeho původního určení nebo v katastrální mapě.

(9) Výsledky dřívějších měření lze využít, je-li jejich soulad se skutečným stavem ověřen měřením v terénu.

(10) Je-li měněn obvod budovy, která je dosud v katastrální mapě zobrazena průmětem střešního pláště, zaměří se průnik jejího obvodu s terémem.

(11) V katastrálním území, ve kterém probíhá obnova katastrálního operátu, se změna zaměřuje tak, aby ji bylo možné zobrazit v dosavadní i nové katastrální mapě.

(12) Na dosavadní hranici dotčené změnou se jako navazující kontrolní body zaměří nejméně ty sousední lomové body, mezi nimiž se průběh hranice mění, s výjimkou případu, kdy dosavadní hranice mezi bodem změny a sousedním lomovým bodem zaniká a případu,

kdy se jedná o hranici mezi pozemky jednoho vlastníka. Pro polohu zaměřených navazujících kontrolních bodů platí obdobně kritéria podle § 77 odst. 6. Pokud sousední lomový bod hranice není možné zaměřit (bod nelze jednoznačně identifikovat, bod není přímo viditelný, bod je značně vzdálený apod.) a přitom průběh dosavadní hranice v okolí změny je zřetelný, lze zaměření takového lomového bodu nahradit zaměřením zřetelné části hranice. V případě nezřetelného průběhu dosavadní hranice v okolí změny, se vytyčí sousední lomové body nebo při jejich značné vzdálenosti či nepřístupnosti se vytyčí bližší mezilehlé body dosavadní hranice. Vytyčení navazujících kontrolních bodů pro účely měření lze provést bez účasti vlastníků dotčených pozemků, není potřebné je protokolárně dokumentovat a není jím dotčeno ani dosavadní geometrické a polohové určení nemovitostí.

(13) Poloha lomového bodu změny se jednoznačně určí měřením a ověří oměrnými nebo jinými kontrolními mírami. Nelze-li oměrné míry nebo jiné kontrolní míry změřit pro překážky přímo, například brání-li tomu porost, změří se nepřímo, například z jiného pomocného bodu zřízeného pro daný účel, nebo se poloha lomového bodu změny určí nezávisle dalším měřením.

(14) Charakteristiky, kritéria a ověření přesnosti měření jsou uvedeny v bodu 13 přílohy.

(15) Výsledky měření se zaznamenávají do tiskopisu Úřadu nebo polním registračním zařízením. Textový výstup z registračního zařízení s výsledky měření musí být obsahově shodný a úpravou přiměřený tiskopisu Úřadu. Pokud k měření bylo použito technologie GPS, zápisník měření se netiskne. Výsledky měření se připojí k záznamu podrobného měření změn.

§ 68

Záznam podrobného měření změn

(1) Nově vyhotovovaný záznam podrobného měření změn je podkladem

- a) pro vyhotovení geometrického plánu,
- b) pro zápis změn údajů evidovaných v souboru geodetických informací a v souboru popisných informací, které jsou spojeny s měřením v terénu, ale nemění hranice pozemku, obvod budovy nebo obvod vodního díla [například určení hranice chráněného území nebo jeho ochranného pásma podle § 29 odst. 2 písm. b), dalších prvků polohopisu podle § 15 odst. 6], nebo
- c) pro opravu chyby v katastru katastrálním úřadem.

(2) Záznam podrobného měření změn pro doplnění nebo zobrazení změny dalších prvků polohopisu podle odstavce 1 písm. b) se vyhotovuje i na podkladě geodetické části dokumentace skutečného provedení stavby podle zvláštního právního předpisu¹²⁰⁾.

(3) V případě potřeby je možné záznam podrobného měření změn vyhotovený pro zaměření více vzájemně souvisejících změn využít jako podklad pro vyhotovení několika geometrických plánů pro jednotlivé změny.

(4) Náležitosti záznamu podrobného měření změn jsou stanoveny v bodu 16 přílohy.

(5) Ověření záznamu podrobného měření změn vyznačí ověřovatel předepsaným způsobem¹³⁴⁾ v pravém dolním rohu první strany záznamu podrobného měření změn a v pravém dolním rohu poslední strany jeho částí podle bodu 16.1 přílohy a podle bodu 16.2

¹³⁴⁾ § 16 odst. 4 zákona č. 200/1994 Sb.

přílohy; pokud se části nebo přílohy skládají z více listů nebo archů, musí být spojeny obdobně podle § 70 odst. 5.

§ 69

Výpočetní práce

(1) Poloha podrobných bodů se určí z bodů geometrického základu a z podrobných bodů určených v předchozích záznamech podrobného měření změn

- a) ve stanovených prostorech s kódem kvality 3 se souřadnicemi v S-JTSK,
- b) s kódem kvality 3 se souřadnicemi v S-JTSK, případně pravoúhlými souřadnicemi v místním systému v ostatních prostorech.

Souřadnice bodů se uvádějí v metrech na dvě desetinná místa. Vypočtené souřadnice bodů se zaokrouhlují tak, že je-li jejich hodnota na dalším neuváděném desetinném místě rovna 5 nebo větší, zaokrouhlí se výsledek výpočtu nahoru.

(2) Výměry nových a změněných parcel a jejich dílů se určí

- a) ze souřadnic S-JTSK lomových bodů s kódem kvality 3 nebo 4 a souřadnic lomových bodů, které jsou vloženými body na přímých hranicích, bez ohledu na jejich kód kvality (způsob určení výměry se označí kódem 2),
- b) jiným číselným způsobem, tj. z přímo měřených měř nebo ze souřadnic v místním systému (způsob určení výměry se označí kódem 1),
- c) ze souřadnic lomových bodů, z nichž nejméně jeden lomový bod, který není vloženým bodem na přímé hranici, má souřadnici s kódem kvality 5 až 8 (způsob určení výměry se označí kódem 0), nebo
- d) graficky, tj. planimetrováním nebo výpočtem z měř nebo ze souřadnic lomových bodů na obvodu parcely (dílu parcely) odměřených na mapě, s přihlédnutím k plošné deformaci mapového listu (způsob určení výměry se označí kódem 0).

Přednost se dává způsobu určení výměry v uvedeném pořadí.

(3) Pro výpočet výměr platí stejné zásady zaokrouhlování jako u souřadnic. Oddělovanou část pozemku nelze označit parcelním číslem, pokud by výměra takové parcely měla být menší než 0,50 m². Vzniklý díl se v geometrickém plánu označí písmenem malé abecedy a jeho výměra se uvede v m² na dvě desetinná místa.

(4) Zásady a kritéria určení výměr parcel jsou uvedeny v bodu 14 přílohy.

(5) Výměry částí parcel, ke kterým se vztahuje věcné břemeno, se neurčují.

§ 70

Obsah a náležitosti geometrického plánu

(1) Geometrický plán obsahuje vyjádření stavu parcel před změnou a po změně. Geometrický plán má tyto náležitosti

- a) popisové pole (bod 17.1 až 17.3 přílohy),
- b) grafické znázornění (bod 17.4 až 17.12 přílohy),
- c) výkaz dosavadního a nového stavu údajů katastru nemovitostí (bod 17.13 až 17.17 přílohy),

- d) seznam souřadnic (bod 17.18 až 17.20 přílohy),
- e) výkaz údajů o bonitovaných půdně ekologických jednotkách (BPEJ) k parcelám nového stavu (bod 17.21 a 17.23 přílohy).

V geometrickém plánu se poznamená případný návrh na opravu geometrického a polohového určení pozemku podle § 27 odst. 1 písm. d) nebo na změnu výměry podle § 28 odst. 1 písm. b), c), nebo d). Vzory geometrických plánů jsou uvedeny v bodu 18 přílohy.

(2) Geometrický plán pro

- a) určení hranic pozemků při pozemkových úpravách, kterým dochází k zániku dosavadních a ke vzniku nových pozemků, a pro nové rozdělení sousedících pozemků jednoho vlastníka nemusí obsahovat porovnání se stavem evidence právních vztahů,
- b) doplnění souboru geodetických informací o pozemek dosud evidovaný zjednodušeným způsobem, pokud se jeho hranice vytyčují a označují v terénu, je-li u těchto hranic z protokolu o vytyčení zřejmý nesouhlas vlastníků dotčených pozemků s jejich průběhem, obsahuje v grafickém znázornění dotčených nemovitostí před změnou a po ní zobrazení těchto hranic mapovou značkou sporné hranice pořadové číslo 2.27 podle bodu 10.3 přílohy,
- c) změnu hranice katastrálních území musí obsahovat zobrazení a stručný popis nové hranice katastrálních území podle skutečného stavu, například pomocí čísel lomových bodů nové hranice, i když taková změna nebyla ještě schválena,
- d) vymezení rozsahu věcného břemene k části pozemku ve výkazu dosavadního a nového stavu popisných údajů katastru obsahuje pouze parcelní číslo dotčeného pozemku v dosavadním stavu a v porovnání se stavem evidence právních vztahů pouze odpovídající parcelní číslo pozemku, u kterého je evidováno vlastnické právo a číslo listu vlastnictví. Geometrický plán může být vyhotoven pro vymezení rozsahu skupiny věcných břemen stejného druhu k částem více pozemků, přitom v náležitosti podle odstavce 1 písm. b) se vyznačuje rozsah celé skupiny věcných břemen k částem pozemků a v prostorech s digitální mapou nebo digitalizovanou mapou v S-JTSK se uvádějí průsečíky obvodu skupiny s hranicemi parcel. Hranice rozsahu věcného břemene k části pozemku nedělí hranici parcely.

(3) Geometrický plán se vyhotovuje způsobem, který zaručí jeho zřetelnost, dobrou čitelnost, stálost a schopnost reprodukce.

(4) Geometrický plán se vyhotovuje na tiskopisech Úřadu nebo jako tiskový výstup z počítače, který je obsahově shodný a úpravou přiměřený tiskopisu Úřadu.

(5) Geometrický plán má základní formát A4 a vyhotovuje se jen po jedné straně podložky. Geometrický plán větších rozměrů se do základního formátu skládá postupem podle bodů 3b a 3c ČSN 01 3111 Skládání výkresů, aby složení nebránilo prohlížení jednotlivých částí geometrického plánu po jeho spojení s listinou. Skládá-li se z více listů nebo archů, tyto se spolu pevně spojí a spojení se překryje uzávěrou (například nálepkou) nesoucí na zadní straně geometrického plánu otisk razítka ověřovatele umístěný zčásti na nálepce a zčásti na geometrickém plánu samém.

§ 71

Ověření geometrického plánu

(1) Ověření vyznačí ověřovatel předepsaným způsobem¹³⁴⁾ v popisovém poli geometrického plánu, a to na všech stejnopisech.

(2) Podpis, datum ověření a číslo evidence ověřovaných výsledků se připojuje pod otisk razítka ověřovatele.

§ 72

Potvrzení geometrického plánu katastrálním úřadem

(1) Potvrzení geometrického plánu provádí pověřený zaměstnanec katastrálního úřadu na všech předložených ověřených stejnopisech.

(2) O potvrzení geometrického plánu požádá písemně ověřovatel katastrální úřad na tiskopisu Úřadu nebo na tiskovém výstupu z počítače, který je obsahově shodný a úpravou přiměřený tiskopisu Úřadu. Žádost může obsahovat i zmocnění pro jinou fyzickou osobu k projednání případných vad v geometrickém plánu s katastrálním úřadem a k převzetí geometrického plánu zpět. Přílohou žádosti o potvrzení geometrického plánu jsou nejméně tři stejnopisy geometrického plánu a záznam podrobného měření změn.

(3) Před potvrzením geometrického plánu pověřený zaměstnanec katastrálního úřadu zkontroluje, zda geometrický plán neobsahuje zjevné vady. Přitom vždy přezkoumá, zda geometrický plán je vyhotoven pro některý z účelů podle § 64 odst. 1 a zda nemá jiné vady podle § 63 odst. 2.

(4) Geometrický plán se potvrdí, pokud v něm nebyla zjištěna vada při přezkoumání podle odstavce 3 a je-li v souladu s údaji záznamu podrobného měření změn. Souhlas s očíslováním parcel se potvrdí na všech předložených stejnopisech geometrického plánu, a to nejpozději do 10 pracovních dnů ode dne podání žádosti o potvrzení geometrického plánu, pokud není s ověřovatelem dohodnuto jinak. Údaje o potvrzení geometrického plánu obsahují číslo řízení, datum, jméno, případně jména, příjmení a podpis pověřeného zaměstnance katastrálního úřadu a otisk razítka katastrálního úřadu se státním znakem. Jeden stejnopis geometrického plánu a záznam podrobného měření změn se ponechá na katastrálním úřadu pro další využití, ostatní stejnopisy geometrického plánu se vrátí ověřovateli.

(5) Geometrický plán, u kterého byly zjištěny vady, katastrální úřad nepotvrdí a geometrický plán se záznamem podrobného měření změn vrátí ověřovateli s písemným odůvodněním. Žádost o potvrzení opraveného geometrického plánu se považuje za novou žádost. Při opakovaném předkládání geometrického plánu se závažnými vadami oznámí katastrální úřad takové zjištění místně příslušnému inspektorátu. Za vadu se nepovažuje, došlo-li v době po předložení geometrického plánu k potvrzení ke změnám výměr parcel v důsledku vedení katastru. Takové nesoulady, pokud tím zřetelnost a srozumitelnost geometrického plánu neutrpí, opraví ověřovatel, přičemž na vhodném místě všech stejnopisů geometrického plánu, popřípadě ve zvláštní příloze pevně spojené s geometrickým plánem, a v záznamu podrobného měření změn uvede upozornění na tyto opravy, které ověří předepsaným způsobem. Za vadu se rovněž nepovažuje chyba, která je způsobena nesprávnými údaji katastru poskytnutými vyhotoviteli plánu, jejichž nesprávnost nemohl vyhotovitel plánu rozpoznat. Tyto chybné údaje geometrického plánu se uvedou do souladu s údaji katastru z úřední moci při zápisu, pokud s ověřovatelem není dohodnut jiný způsob nápravy.

(6) Pokud je v geometrickém plánu upozorněno na chybu v dosavadních údajích katastru, prošetří se s využitím záznamu podrobného měření změn oprávněnost tohoto upozornění.

Podle výsledku prošetření se zahájí řízení o opravě chyby a v případě, že se chyba v dosavadních údajích katastru prokáže, geometrický plán se po provedení opravy potvrdí.

(7) U geometrického plánu pro vymezení rozsahu věcného břemene k části pozemku, který má být při pozemkových úpravách součástí rozhodnutí o výměně nebo přechodu vlastnických práv a zřízení věcného břemene k části pozemku, se potvrzení souladu s očíslováním parcel vztahuje pouze na nově vznikající parcely, jejichž parcelní čísla byla přidělena a jsou uvedena ve schváleném návrhu pozemkových úprav.

(8) Pokud byl geometrický plán potvrzen, a přesto není způsobilý při předložení listiny, jejíž je součástí, k vyznačení změny do katastru, vyznačí se tato skutečnost pod popisové pole záznamu podrobného měření změn. Stejným způsobem se nezpůsobilost geometrického plánu vyznačí, pokud jeho závady byly důvodem pro vydání pravomocného rozhodnutí o porušení pořádku na úseku zeměměřictví.

(9) Při potvrzení geometrického plánu může katastrální úřad požadovat předložení dokladu o splnění požadavku na měřidla pro výkon zeměměřických činností ve veřejném zájmu¹³²⁾.

§ 73

Dokumentace geometrického plánu

Katastrální úřad založí stejnopis geometrického plánu a záznam podrobného měření změn do měřické dokumentace.

§ 74

Vyhotovení a ověření kopie stejnopisu geometrického plánu

(1) Ověřenou kopii stejnopisu geometrického plánu založeného podle § 73 vyhotoví katastrální úřad na požádání vyhotoviteli plánu. Označí ji slovem „Kopie“ a opatří doložkou „Kopie souhlasí se stejnopisem geometrického plánu založeným u katastrálního úřadu.“, otiskem razítka katastrálního úřadu se státním znakem, datem vyhotovení, jménem, popřípadě jmény, příjmením a podpisem pověřeného zaměstnance katastrálního úřadu.

(2) Ostatním žadatelům vyhotoví katastrální úřad kopii stejnopisu geometrického plánu jen v případě, že geometrický plán je již součástí listiny, podle níž byl proveden zápis do katastru.

§ 75

Upřesněný přidělový plán

(1) V územích s přidělovým operátem, v němž nejsou přidělené nemovitosti jednoznačně určeny, tj. pozemky nejsou označeny parcelními čísly podle bývalého pozemkového katastru nebo není uvedena jejich výměra, popřípadě je určena jen přibližně, kde podkladem pro grafický přidělový plán byla mapa bývalého pozemkového katastru a platná katastrální mapa je vyhotovena ve stejném měřítku jako mapa bývalého pozemkového katastru a jedná se o jednotlivé případy nebo území malého rozsahu a hranice přidělových pozemků ani jejich části v terénu neexistují, lze použít v rámci jednoduché pozemkové úpravy jako podklad pro zobrazení přidělových pozemků do katastrální mapy upřesněný přidělový plán. Takto lze

použit upřesněný přídělový plán také tehdy, jedná-li se o digitalizovanou mapu, avšak přesnost zobrazení hranic přídělových pozemků nedosahuje přesnosti zobrazení polohopisu katastrální mapy, popřípadě mapy bývalého pozemkového katastru.

(2) Upřesněný přídělový plán se vyhotovuje s použitím operátu přídělového řízení a dalších podkladů. Pro součinnost při vyhotovování upřesněného přídělového plánu platí přiměřeně ustanovení o součinnosti při vyhotovení geometrického plánu. Použití upřesněného přídělového plánu a časový harmonogram jeho vyhotovení se projedná s příslušným pozemkovým úřadem, zejména s ohledem na postup prací při pozemkových úpravách.

(3) Upřesněný přídělový plán obsahuje vyjádření stavu parcel katastru před zobrazením a po zobrazení upřesněného či rekonstruovaného přídělu¹³⁵⁾. Pro jeho vyhotovení platí přiměřeně ustanovení o vyhotovení geometrického plánu s tím, že obsahuje ve výkazu dosavadního a nového stavu údajů katastru u všech nově vznikajících parcel (nebo jejich souboru stejného nabyvatele) údaje podle přídělového operátu, popřípadě označení přídělového pozemku podle zjednodušené evidence, pokud se liší od označení v přídělovém operátu.

(4) Vzor upřesněného přídělového plánu je uveden v bodu 19 přílohy.

§ 76

Neměřický záznam

(1) Neměřický záznam vyhotovuje katastrální úřad pro zápis změny údajů katastru, která není spojena s měřením v terénu, zejména při sloučení parcel, změně označení parcely parcelním číslem v souvislosti se zrušením údaje o budově na pozemku, u kterého nedochází ke změně hranice, nebo při doplňování pozemků dosud evidovaných zjednodušeným způsobem překreslením do analogové mapy bez jejich vytyčení a zaměření podle § 82. Neměřický záznam obsahuje zobrazení změny v náčrtu, zpravidla na kopii katastrální mapy, a podle potřeby je přiloženo porovnání parcel, tj. jejich parcelních čísel a výměr před změnou a po ní. Neměřický záznam neobsahuje zápisník.

(2) Zakládání a dokumentace neměřického záznamu se řídí příslušnými ustanoveními pro záznam podrobného měření změn.

Oddíl 10

Vytyčování hranic pozemků

§ 77

(1) Podkladem pro vytyčení hranice pozemku je

- a) digitální mapa,
- b) geometrický plán, který je součástí listiny o právních vztazích k nemovitostem evidovaným v katastru,
- c) záznam podrobného měření změn a dokumentace o vytyčení hranice pozemku podle dříve platných předpisů, nebo
- d) digitalizovaná mapa, analogová mapa, popřípadě jiný mapový podklad zobrazující pozemky, k nimž jsou evidovány právní vztahy.

¹³⁵⁾ § 13 odst. 1 a 2 zákona 139/2002 Sb.

Jestliže existuje více podkladů, využijí se v uvedeném pořadí, pokud z hlediska přesnosti není vhodnější jiné pořadí. Zobrazení v mapě (v grafickém operátu) dřívější pozemkové evidence se využije, pokud se prokáže, že zobrazení vytyčované hranice v nich má vyšší přesnost než zobrazení hranice v katastrální mapě. Zobrazení v mapě (v grafickém operátu) dřívější pozemkové evidence se využije také tehdy, pokud vytyčovaná hranice není v katastrální mapě zobrazena. V území s digitalizovanou mapou nebo analogovou mapou může být pro vytyčení v případě existence identických bodů v blízkosti vytyčované hranice využita mapa (grafický operát) dřívější pozemkové evidence.

(2) Podklady pro vytyčení hranice pozemku poskytne katastrální úřad způsobilé osobě bezúplatně v nezbytném rozsahu ve výměnném formátu nebo ve formě rastrových dat a pokud nelze jinak, ve formě reprografických kopií.

(3) Vytyčení hranice pozemku při zeměměřických činnostech prováděných podle zvláštního právního předpisu¹³⁶⁾ se řídí ustanoveními této vyhlášky o geometrickém plánu a upřesněném přidělovém plánu (§ 64 a násl.) a obnově katastrálního operátu na podkladě pozemkových úprav (§ 57 a násl.).

(4) Pro vytyčení se přednostně využije geometrický základ měření, z něhož byla hranice geometricky a polohově určena. Před vytyčením se posuzuje využitelnost podkladů z hlediska jejich přesnosti a možnosti využití zejména zachovaných lomových bodů označených trvalým způsobem, jiných trvalých předmětů a znatelného přirozeného rozhraničení pozemků (například příkopem nebo hrází).

(5) Vytyčené lomové body hranice se v terénu označí způsobem podle § 80, pokud již nejsou trvale označeny. Správnost vytyčení hranice pozemku se ověří kontrolním měřením s přesností odpovídající kódu kvality 3. Vytyčené lomové body hranice se ve stanovených prostorech zaměří v S-JTSK, pokud nebyly v tomto souřadnicovém systému již určeny.

(6) Namísto vytyčení hranice je možno provést zaměření takové dosavadní hranice označené trvalým způsobem, jejíž průběh byl v terénu vlastníky upřesněn, která vizuálně odpovídá zobrazení v katastrální mapě, přičemž poloha lomových bodů může být upřesněna do vzdálenosti dané dvojnásobkem nejvyšší hodnoty střední souřadnicové chyby pro kód kvality původního určení tohoto bodu podle bodu 13.9 přílohy. Body s kódem kvality 8 a body neurčené v souřadnicích mohou být upřesněny do vzdálenosti dané kritériem pro přesnost zobrazení původního a upřesněného bodu v katastrální mapě podle druhého sloupce tabulky v bodu 15.5 přílohy. V tomto případě se nejedná o opravu chyby v katastru.

(7) Zpřesněné geometrické a polohové určení pozemku a jemu odpovídající zpřesněnou výměru parcely¹³⁷⁾ katastrální úřad do katastru zapíše na základě listiny, ze které je zřejmý souhlas vlastníků všech změnou dotčených pozemků s vytyčenou nebo vlastníky upřesněnou hranicí (například stejnopis protokolu o vytyčení hranice pozemku, souhlasné prohlášení o uznání průběhu hranice pozemků, jednostranné uznání vlastníků všech dotčených pozemků). Neoddělitelnou součástí této listiny je geometrický plán pro průběh vytyčené nebo vlastníky upřesněné hranice. Katastrální úřad při zápisu zpřesněného geometrického a polohového určení pozemku a jemu odpovídající zpřesněné výměry považuje projev vůle osob za zjištěný, jestliže v protokolu o vytyčení hranice pozemku (§ 79 odst. 3) ověřovatel výslovně potvrdil, že vlastníci dotčených pozemků, jejichž totožnost zjistil, před ním tento

¹³⁶⁾ Zákon č. 139/2002 Sb., ve znění pozdějších předpisů.

¹³⁷⁾ § 19a odst. 4 katastrálního zákona.

protokol podepsali, nebo podpisy na výše uvedené listině jsou ověřeny některým ze způsobů uvedených v § 36 odst. 6.

§ 78

Součinnost s vlastníky při vytyčení hranice pozemku

(1) K účasti na projednání vytyčené hranice přizve způsobilá osoba vykonávající vytyčení hranice pozemku (dále jen „vytyčovatel“) písemnou pozvánkou všechny vlastníky pozemků, jejichž hranice má být vytyčena, nebo na jejichž hranici má být vytyčen alespoň jeden lomový bod. Pozvánka obsahuje

- a) upozornění, že
 1. k účasti na projednání vytyčené hranice může vlastník pověřit svého zástupce na základě plné moci,
 2. informace o vytyčené hranici lze získat u vytyčovatele,
 3. v případě neúčasti na projednání vytyčené hranice se lze k průběhu hranice vyjádřit u vytyčovatele ve lhůtě uvedené v pozvánce,
 4. má-li být do katastru zapsáno zpřesněné geometrické a polohové určení pozemku a jemu odpovídající zpřesněná výměra parcely podle výsledku vytyčení hranice pozemku, je nutné vyhotovit pro tento účel geometrický plán,
 5. případná nepřítomnost pozvaného vlastníka pozemku nebo jeho zástupce na ústním jednání není na překážku dalším úkonům vytyčovatele,
- b) oznámení o oprávnění ke vstupu na pozemek a
- c) poučení, že případný spor vlastníků o průběhu vlastnické hranice a o rozsahu vlastnického práva ke sporné části pozemku je možné řešit občanskoprávní cestou.

Písemnou pozvánku vytyčovatel prokazatelně doručí všem vlastníkům.

(2) Seznámení vlastníků s průběhem vytyčené hranice provede vytyčovatel ústním jednáním. Nepřítomnost pozvaného vlastníka pozemku nebo jeho zástupce na ústním jednání není na překážku dalším úkonům vytyčovatele.

§ 79

Dokumentace o vytyčení hranice pozemku

(1) Dokumentaci o vytyčení hranice pozemku tvoří vytyčovací náčrt se seznamem souřadnic vytyčených lomových bodů hranice pozemku a protokol o vytyčení hranice pozemku. Ověření vyznačí ověřovatel předepsaným způsobem¹³⁴⁾ na každé samostatné části dokumentace o vytyčení hranice pozemku.

(2) Vytyčovací náčrt a protokol o vytyčení hranice pozemku se vyhotovují na tiskopisu Úřadu nebo na tiskovém výstupu z počítače, který je obsahově shodný a úpravou přiměřený tiskopisu Úřadu.

(3) Do 30 dnů po seznámení vlastníků s průběhem vytyčené hranice pozemků předá vytyčovatel stejnopis dokumentace o vytyčení hranice pozemku objednateli vytyčení a vlastníkům dotčených pozemků doručí její kopii.

(4) Kopii dokumentace o vytyčení hranice pozemku je vytyčovatel povinen předat do 90 dnů po seznámení vlastníků s průběhem vytyčené hranice pozemků příslušnému

katastrálnímu úřadu k založení do měřické dokumentace jako součást záznamu podrobného měření změn.

Oddíl 11

Označování hranic pozemků a územních hranic obcí trvalým způsobem

§ 80

(1) Lomové body hranice pozemků se označují trvalým způsobem, zpravidla kameny s opracovanou hlavou, znaky z plastu nebo znaky železobetonovými o rozměru nejméně 80 mm x 80 mm x 500 mm. Přípustné je použít jako hraničního znaku též zabetonovanou železnou trubku o průměru 20 až 40 mm, nebo zabetonovanou ocelovou armaturu o průměru 10 až 40 mm, alespoň 600 mm dlouhou. Na tvrdých podkladech (například beton, skála) se značí hranice pozemků zapuštěným hřebem nebo jiným vhodným kovovým předmětem nebo vytesaným křížkem na opracované ploše. V bažinatých územích lze použít kůly z tvrdého dřeva o tloušťce alespoň 100 mm. Znaky z plastu musí vyhovět těmto podmínkám

- a) hlava má rozměry nejméně 80 mm x 80 mm x 50 mm,
- b) noha je z ocelové trubky o průměru nejméně 30 mm a tloušťce stěny nejméně 3 mm nebo z ocelové kulatiny o průměru nejméně 15 mm nebo z plastové trubky o průměru nejméně 50 mm a tloušťce stěny nejméně 5 mm,
- c) celková délka znaku je nejméně 500 mm a noha je opatřena zařízením proti vytažení znaku.

(2) Hraniční znak se na hranici pozemku umísťuje tak, aby se jeho střed kryl s bodem lomu hranice. Pokud by hraniční znak bránil užívání pozemku nebo je jeho umístění v lomovém bodu hranice pozemku nemožné (například v korytě vodního toku), použije se po dohodě s vlastníkem způsob označení podle § 81 odst. 1 písm. b), nebo se hraniční znak neumísťuje.

(3) Hranice pozemku se označí tak, aby z každého hraničního znaku bylo vidět na oba sousední znaky a aby nebyla na přímých úsecích hranice jejich vzdálenost větší než 200 m.

(4) Hranice pozemku, které jsou v terénu označeny jiným trvalým způsobem, například zdí, není potřebné zvlášť označovat hraničními znaky.

(5) Hranice pozemku podle zvláštního právního předpisu³⁾ se nemusí označovat hraničními znaky podle odstavce 1. Je-li předmětem měření nebo vytyčení, postačí její označení dočasným způsobem (například trubkou, kolíkem). Označování hranic pozemků při pozemkových úpravách se řídí zvláštním právním předpisem¹²⁵⁾.

(6) Lomové body hranic pozemků podle § 27 odst. 10, které jsou bezprostředně ohroženy stavební činností, navazující na oddělení pozemku, mohou být po dobu výstavby označeny dočasným způsobem s tím, že vlastník po dokončení výstavby zajistí jejich označení trvalým způsobem. Taková skutečnost se uvede v geometrickém plánu, v záznamu podrobného měření změn a v dokumentaci o vytyčení hranice pozemku jako poznámka v seznamu souřadnic.

(7) Je-li třeba označit hranici pozemku, která končí na státní hranici, umístí se její hraniční znak před státní hranicí ve vzdálenosti stanovené příslušnou mezinárodní smlouvou.

(8) Druh hraničních znaků a jiný způsob trvalého označení hranic pozemků se vyznačuje v katastrální mapě a v měřickém náčrtu podle bodu 10 přílohy.

§ 81

Označování územních hranic obce

- (1) Hranice obce se označuje
- a) v hlavních lomových bodech kamennými hranoly o celkové délce přibližně 700 mm s opracovanou hlavou s rozměry 160 mm x 160 mm x 100 mm nebo obdobnou značkou z plastu,
 - b) u hranic probíhajících korytem vodního toku, komunikací apod. podle potřeby dvěma hraničními znaky tak, aby bod hranice dělil spojnici hraničních znaků ve stanoveném poměru, zpravidla na polovinu.

(2) Styk hranic tří nebo více obcí se označuje kamenným hranolem o celkové délce přibližně 700 mm s opracovanou hlavou s rozměry 160 mm x 160 mm x 100 mm.

(3) Hranice obce se nemusí označit hraničními znaky uvedenými v odstavci 1 písm. a), je-li již označena jako hranice pozemku podle § 80.

Oddíl 12

Přechodná a závěrečná ustanovení

§ 82

Postupné doplňování pozemků dosud evidovaných zjednodušeným způsobem do katastrální mapy

(1) Katastrální úřad podle potřeby postupně doplňuje do souboru geodetických informací pozemky dosud evidované zjednodušeným způsobem na základě neměřického záznamu nebo záznamu podrobného měření změn vyhotoveného katastrálním úřadem nebo na základě ohlášení vlastníka doloženého geometrickým plánem.

(2) Katastrální úřad doplňuje pozemky evidované zjednodušeným způsobem do souboru geodetických informací na základě využití podkladů dřívějších pozemkových evidencí. Při tomto doplnění stanoví parcelní číslo podle katastru, určí další údaje o parcele (§ 7) v souboru popisných informací a uvědomí o tom vlastníka pozemku.

(3) Do souboru geodetických informací se doplní podle odstavce 2 všechny pozemky evidované zjednodušeným způsobem nejpozději při obnově katastrálního operátu přepracováním nebo při převodu číselného vyjádření analogové mapy v S-JTSK do digitální podoby, pokud to umožňuje kvalita původního zobrazení parcel. V opačném případě dojde k zániku zjednodušené evidence obnovou katastrálního operátu novým mapováním nebo obnovou provedenou na podkladě výsledků pozemkových úprav.

(4) Pozemky evidované zjednodušeným způsobem v územích s přidělovým operátem, v němž jsou přidělené nemovitosti jednoznačně určeny, tj. pozemky jsou v něm označeny parcelními čísly podle bývalého pozemkového katastru, je určena výměra parcel, podkladem pro grafický přidělový plán byla mapa bývalého pozemkového katastru, přesnost zobrazení hranic přidělových pozemků v grafickém přidělovém plánu dosahuje přesnosti zobrazení polohopisu katastrální mapy, popřípadě mapy bývalého pozemkového katastru, nebo hranice přidělových pozemků je určena lomovými body polohopisu mapy bývalého pozemkového katastru a hranice přidělových pozemků ani jejich části v terénu neexistují, se doplní do souboru geodetických informací postupem podle odstavce 2.

§ 83

Hranice rozsahu věcného břemene na části pozemku jako zvláštní prvek polohopisu podle § 15 odst. 4 se zobrazuje v katastrální mapě vždy při zápisu věcného břemene do katastru provedeném po účinnosti této vyhlášky. Zobrazení hranice rozsahu věcného břemene na části pozemku jako zvláštní prvek polohopisu podle § 15 odst. 4 zapsaného do katastru před účinností této vyhlášky se do katastrální mapy doplňuje postupně.

§ 84

Prostory, ve kterých vlivem lidské nebo přírodní činnosti (například poddolováním nebo sesuvem) dochází v terénu k posunům znemožňujícím dodržení přesnosti katastrální mapy stanovené touto vyhláškou, vyhláší katastrální úřad a zveřejňuje Úřad na svých internetových stránkách.

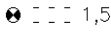
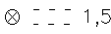
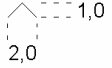



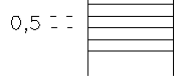
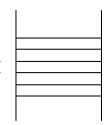


§ 85




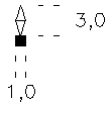

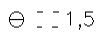
Geometrický plán vyhotovený podle dosavadní právní úpravy a předložený k potvrzení do 28. února 2007 se považuje za plán vyhotovený podle této vyhlášky.

§ 86

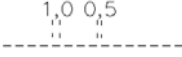
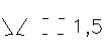



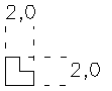
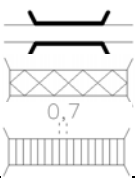

(1) Obsah katastrální mapy vyhotovené podle předpisů platných v minulosti může být proti ustanovení § 15 odst. 2 až 7 odlišný do doby obnovy katastrálního operátu.

(2) Mapové značky v katastrální mapě podle odstavce 1, která je v S-JTSK, nově nevyznačované

Poř. číslo	Předmět	Značka	Příklad použití
1.03	Bod jednotné nivelační sítě	 1,5	
1.04	Stabilizovaný bod technické nivelace	 1,5	
3.07	Pastvina	 1,0 2,0	
4.01	Průmět okraje střešního pláště		
4.03	Budova dřevěná	 1,0	
4.08	Schodiště u významného objektu na veřejném prostranství nebo schodiště v nesjízdných komunikacích	 0,5	
4.20	Lávka bez rozlišení		
5.21	Visutá lanová dráha	 2,0 1,0	

Poř. číslo	Předmět	Značka	Příklad použití
5.22	Pozemní lanová dráha		
6.04	Stožár vysílacích nebo retranslačních stanic		
8.11	Veřejná studna		

(3) Mapové značky v katastrální mapě podle odstavce 1, která je v měřítku 1:1250, 1:1440, 1:2500 a 1:2880, nově nevyznačované

Poř. číslo	Předmět	Mapová značka
1	Hranice neznatelná	
2	Pastvina	
3	Koryto vodního toku kryté	
4	Ostatní plochy	
5	Zamokřená půda bez rákosí Zamokřená půda s rákosím	
6	Zřícenina	
7	Most kamenný, betonový Most železný Most dřevěný	
8	Lávka užší než 2 m Lávka širší než 2 m	

§ 87

Do doby úpravy informačního systému katastru nemovitostí umožňující samostatné evidování vodních děl se vodní díla evidují v katastru přiměřeně jako budovy.

§ 88

Na základě listin doručených katastrálnímu úřadu do účinnosti této vyhlášky se zápis do katastru provede podle dosavadní právní úpravy.

§ 89

(1) Údaje podle bodů 2 až 6 přílohy se do katastru zavádějí postupně. Datum jejich zavedení oznámí katastrální úřad na své úřední desce nejméně 2 měsíce předem.

(2) Údaje zapsané podle dosavadních bodů 2 až 3 přílohy vyhlášky č. 190/1996 Sb., kterou se provádí zákon č. 265/1992 Sb., o zápisech vlastnických a jiných věcných práv k nemovitostem, ve znění zákona č. 210/1993 Sb. a zákona č. 90/1996 Sb., a zákon č. 344/1992 Sb., o katastru nemovitostí České republiky (katastrální zákon), ve znění zákona č. 89/1996 Sb., ve znění účinném do 2. května 2000, zůstávají v platnosti do doby nejbližší změny v katastru týkající se příslušné nemovitosti.

§ 90

Pokud nebyl dosud proveden zápis přeměny některých užívacích práv v souvislosti se zákonem č. 219/2000 Sb., o majetku České republiky a jejím vystupování v právních vztazích, ve znění pozdějších předpisů, provede se zápis podle dosavadní právní úpravy.

§ 91

Zrušuje se:

1. Vyhláška č. 190/1996 Sb., kterou se provádí zákon č. 265/1992 Sb., o zápisech vlastnických a jiných věcných práv k nemovitostem, ve znění zákona č. 210/1993 Sb. a zákona č. 90/1996 Sb., a zákon č. 344/1992 Sb., o katastru nemovitostí České republiky (katastrální zákon), ve znění zákona č. 89/1996 Sb.,
2. Vyhláška č. 179/1998 Sb., kterou se mění vyhláška Českého úřadu zeměměřického a katastrálního č. 190/1996 Sb., kterou se provádí zákon č. 265/1992 Sb., o zápisech vlastnických a jiných věcných práv k nemovitostem, ve znění zákona č. 210/1993 Sb. a zákona č. 90/1996 Sb., a zákon České národní rady č. 344/1992 Sb., o katastru nemovitostí České republiky (katastrální zákon), ve znění zákona č. 89/1996 Sb.,
3. Vyhláška č. 113/2000 Sb., kterou se mění vyhláška Českého úřadu zeměměřického a katastrálního č. 190/1996 Sb., kterou se provádí zákon č. 265/1992 Sb., o zápisech vlastnických a jiných věcných práv k nemovitostem, ve znění zákona č. 210/1993 Sb. a zákona č. 90/1996 Sb., a zákon České národní rady č. 344/1992 Sb., o katastru nemovitostí České republiky (katastrální zákon), ve znění zákona č. 89/1996 Sb., ve znění vyhlášky č. 179/1998 Sb., a
4. Vyhláška č. 163/2001 Sb., kterou se mění vyhláška Českého úřadu zeměměřického a katastrálního č. 190/1996 Sb., kterou se provádí zákon č. 265/1992 Sb., o zápisech vlastnických a jiných věcných práv k nemovitostem, ve znění zákona č. 210/1993 Sb. a zákona č. 90/1996 Sb., a zákon č. 344/1992 Sb., o katastru nemovitostí České republiky (katastrální zákon), ve znění zákona č. 89/1996 Sb., ve znění pozdějších předpisů.

§ 92

Tato vyhláška nabývá účinnosti dnem 1. března 2007.

Předseda: